

*Załącznik do Uchwały Nr XXVI/140/2017
Rady Miasta Stoczek Łukowski
z dnia 26 kwietnia 2017 r.*

Lokalny Program Rewitalizacji Miasta Stoczek Łukowski na lata 2017-2023



Unia Europejska
Fundusz Spójności





Spis treści

Wstęp.....	3
1. Opis powiązań programu rewitalizacji z dokumentami strategicznymi i planistycznymi	7
1.1. Krajowe i regionalne dokumenty strategiczne i planistyczne	7
1.2. Dokumenty strategiczne i planistyczne Miasta Stoczek Łukowski	10
2. Diagnoza czynników i zjawisk kryzysowych oraz skala i charakter potrzeb rewitalizacyjnych.....	15
2.1. Charakterystyka Miasta Stoczek Łukowski.....	15
2.2. Delimitacja obszaru zdegradowanego – analiza wskaźników	17
2.2.1. Analiza Miasta Stoczek Łukowski – sfera społeczna	17
2.2.2. Analiza Miasta Stoczek Łukowski – sfera gospodarcza.....	34
2.2.3. Analiza Miasta Stoczek Łukowski – sfera środowiskowa.....	45
2.2.4. Analiza Miasta Stoczek Łukowski – sfera techniczna.....	57
2.2.5. Analiza Miasta Stoczek Łukowski – sfera przestrzenno-funkcjonalna	75
2.2.6. Wyniki diagnozy w poszczególnych sferach i charakter potrzeb rewitalizacyjnych	90
3. Zasięgi przestrzenne obszaru zdegradowanego i obszaru rewitalizacji	96
3.1. Metodologia wyznaczenia obszaru zdegradowanego i obszaru rewitalizacji	96
3.2. Obszar zdegradowany na terenie Miasta Stoczek Łukowski.....	104
3.3. Obszar rewitalizacji na terenie Miasta Stoczek Łukowski	105
4. Wizja stanu obszaru po przeprowadzeniu rewitalizacji (planowany efekt rewitalizacji)	110
5. Cele rewitalizacji oraz odpowiadające zidentyfikowanym potrzebom rewitalizacyjnym kierunki działań mających na celu eliminację lub ograniczenie negatywnych zjawisk.....	112
6. Lista planowanych, podstawowych projektów i przedsięwzięć rewitalizacyjnych wraz z ich opisami	115
7. Charakterystyka pozostałych rodzajów przedsięwzięć rewitalizacyjnych realizujących kierunki działań, mających na celu eliminację lub ograniczenie negatywnych zjawisk powodujących sytuację kryzysową	120
8. Mechanizmy zapewnienia komplementarności między poszczególnymi projektami/przedsięwzięciami rewitalizacyjnymi oraz pomiędzy działaniami różnych podmiotów i funduszy na obszarze objętym programem rewitalizacji	123
8.1. Komplementarność przestrzenna	123
8.2. Komplementarność problemowa	124
8.3. Komplementarność proceduralno-instytucjonalna	124
8.4. Komplementarność międzyokresowa.....	125
8.5. Komplementarność źródeł finansowania.....	125
9. Indykatywne ramy finansowe.....	126
10. Mechanizmy włączenia interesariuszy w proces rewitalizacji	128
11. System realizacji (wdrażania) programu rewitalizacji	133
12. System monitoringu i oceny skuteczności działań i system wprowadzania modyfikacji w reakcji na zmiany w otoczeniu programu	136
Spis tabel.....	138
Spis map	139





Wstęp

Miasto Stoczek Łukowski przystąpiło do opracowania programu rewitalizacji zgodnego z wymaganiami wynikającymi z Wytycznych w zakresie rewitalizacji w programach operacyjnych na lata 2014-2020 Ministra Rozwoju z dnia 2 sierpnia 2016 r. oraz Zasadami programowania, wdrażania i wsparcia rewitalizacji w województwie lubelskim Departamentu Wdrażania Europejskiego Funduszu Rozwoju Regionalnego i Departamentu Zarządzania Regionalnym Programem Operacyjnym. Podstawą formalnoprawną podjęcia prac nad uchwaleniem dokumentu jest art. 18 ust. 2 pkt 6 ustawy z dnia 8 marca 1990 r. o samorządzie gminnym (Dz. U. z 2016 r. poz. 446).

Program rewitalizacji - to wieloletni plan działań w sferze społecznej, gospodarczej, przestrzenno-funkcjonalnej, środowiskowej lub technicznej zmierzający do wyprowadzenia obszarów rewitalizacji ze stanu kryzysowego oraz stworzenia warunków do ich zrównoważonego rozwoju, stanowiący narzędzie planowania, koordynowania i integrowania różnorodnych aktywności w ramach rewitalizacji¹.

Lokalny Program Rewitalizacji Miasta Stoczek Łukowski na lata 2017-2023 powstał przy szerokiej współpracy z mieszkańcami, przedstawicielami organizacji pozarządowych, podmiotami społecznymi, przedsiębiorcami oraz innymi interesariuszami rewitalizacji.

Zgodnie z ustawą z dnia 3 października 2008 r. o udostępnianiu informacji o środowisku i jego ochronie, udziale społeczeństwa w ochronie środowiska oraz ocenach oddziaływania na środowisko, projekt dokumentu podlega uzgodnieniu z regionalnym dyrektorem ochrony środowiska oraz państwowym powiatowym inspektorem sanitarnym w zakresie stwierdzenia potrzeb przeprowadzenia strategicznych ocen oddziaływania na środowisko. Państwowy Powiatowy Inspektor Sanitarny w Łukowie oraz Regionalna Dyrekcja Ochrony Środowiska w Lublinie wyrazili opinię, że nie zachodzi potrzeba przeprowadzenia strategicznej oceny oddziaływania na środowisko.

Dokument jest rezultatem prac analitycznych i konsultacji społecznych służących wytyczeniu obszaru zdegradowanego i obszaru rewitalizacji Miasta Stoczek Łukowski.

Całość dokumentu rozpoczyna opis powiązań programu rewitalizacji z dokumentami strategicznymi i planistycznymi. Lokalny Program Rewitalizacji Miasta Stoczek Łukowski jest spójny z priorytetami i celami dokumentów szczebla krajowego i regionalnego: Krajową Strategią Rozwoju Regionalnego 2010-2020: Regiony, Miasta, Obszary Wiejskie, Strategią Rozwoju Kraju 2020, Koncepcją

¹ Wytyczne w zakresie rewitalizacji w programach operacyjnych na lata 2014–2020, Minister Rozwoju





Lokalny Program Rewitalizacji Miasta Stoczek Łukowski

Przestrzennego Zagospodarowania Kraju, Strategią Rozwoju Województwa Lubelskiego. Jednocześnie wskazano zgodności celów niniejszego Programu ze Strategią Rozwoju Miasta Stoczek Łukowski na lata 2015-2020 z perspektywą do roku 2022 oraz Strategia Rozwiązywania Problemów Społecznych Miasta Stoczek Łukowski na lata 2015-2024.

Rozdział 2 stanowi pogłębiona diagnoza czynników i zjawisk kryzysowych oraz skala i charakter potrzeb rewitalizacyjnych z opisem potencjałów. Analizie zostały poddane zjawiska kryzysowe w sferach: społecznej, gospodarczej, technicznej, przestrzenno-funkcjonalnej, środowiskowej, jak również wzajemne powiązania między nimi. Podsumowanie przeprowadzonej diagnozy stanowi prezentacja wyników w poszczególnych sferach.

W rozdziale 3 wskazano na zasięgi przestrzenne obszaru zdegradowanego i obszaru rewitalizacji – opisano metodologię wyznaczenia obszaru zdegradowanego i obszaru rewitalizacji, która wynika bezpośrednio z Wytycznych w zakresie rewitalizacji w programach operacyjnych na lata 2014–2020 zatwierdzonych przez Ministra Rozwoju w dniu 02.08.2016 r. Na potrzeby opracowania diagnozy oraz zdefiniowania problemów obszar Miasta Stoczek Łukowski został podzielony według obowiązujących okręgów wyborczych. Dokonana analiza danych ilościowych, uzupełniona o dane o charakterze jakościowych pozwoliła na wyznaczenie granic obszaru zdegradowanego Miasta. Dla wyznaczenia obszaru zdegradowanego dokonano analizy porównawczej jednostek referencyjnych (obwody wyborcze), opartej na analizie wielokryterialnej - zestawie wskaźników cząstkowych i wag oraz syntetycznych wskaźników degradacji we wszystkich sferach, pozwalających na obiektywne określenie stopnia zróżnicowania zjawisk kryzysowych i potencjałów lokalnych na terenie Miasta. Syntetyczne wskaźniki koncentracji zjawisk kryzysowych w poszczególnych sferach przedstawione zostały na mapach poglądowych Miasta Stoczek Łukowski z podziałem na jednostki strukturalne. Dla przyjętych wskaźników w ramach zjawisk kryzysowych przyporządkowano określone wagi. Wielkość wag wynika z wpływu wskaźnika na sytuację w Mieście Stoczek Łukowski i poziomu istotności dla poziomu degradacji. Za kluczową uznano sfery społeczną i przestrzenno-funkcjonalną. Dla każdego ze wskaźników przyjęto skalę punktów określających poziom natężenia zjawiska negatywnego: 1 - niskie natężenie problemu; 2 - średnie natężenie problemu; 3 - wysokie natężenie problemu. Na tej podstawie każdemu ze wskaźników przyporządkowano odpowiednią liczbę punktów, a następnie liczbę tę przemnożono przez wagę danej cechy. Wyznaczenie granic obszaru rewitalizacji nastąpiło w oparciu o dwie przesłanki:





Lokalny Program Rewitalizacji Miasta Stoczek Łukowski

- Po pierwsze - stwierdzenie, że na wybranym obszarze uznanym wcześniej jako zdegradowany istnieje szczególna koncentracja negatywnych zjawisk (na podstawie wartości wskaźników koncentracji zjawisk negatywnych).
- Po drugie - uznanie, że wybrany obszar ma istotne znaczenie dla poziomu degradacji całego Miasta (w ramach spotkań konsultacyjnych, warsztatów) dysponując na tyle silnym potencjałem, by dało się doprowadzić do rewitalizacji całego obszaru w sposób oddziaływujący na obszar zdegradowany i obszar całego Miasta.

Biorąc pod uwagę analizę problemów występujących w poszczególnych okręgach, zapisy w dokumentach strategicznych i planistycznych Miasta oraz plany inwestycyjne władz Miasta Stoczek Łukowski, wyznaczono obszar rewitalizacji i w jego obrębie podobszary:

- PODOBSZAR B – obejmuje ulice: Dwernickiego, Piłsudskiego, Wiejska, linia kolejowa, Dwernickiego w kierunku ul. Piłsudskiego.
- PODOBSZAR C – obejmuje ulice: Wyzwolenia, Piłsudskiego, 1 Maja, Cicha, Sienkiewicza, Witosa, Polna, skrzyżowanie Szkolna- Wyzwolenia.
- PODOBSZAR E – obejmuje tereny przemysłowe na południowy zachód od ul. Kościelnej oraz teren targowiska miejskiego i ZGK.
- PODOBSZAR F – obejmuje okolice Placu Kościuszki.
- PODOBSZAR G – obejmuje teren wokół zabudowań przy ul. Południowej.

Rozdział 4 Zawiera wizję stanu obszaru po przeprowadzeniu rewitalizacji (planowany efekt rewitalizacji), w świetle wizji „Po realizacji programu rewitalizacji Miasto Stoczek Łukowski przezwycięży kryzysy i zlikwiduje bariery na obszarach najbardziej zdegradowanych, w szczególności w zakresie problemów społecznych i niedogodności infrastrukturalnych, co przyczyni się do dynamicznego rozwoju gospodarczego. Znacznie zwiększona aktywność mieszkańców oraz zrealizowanie wskazanych przez nich zadań przyczyni się do możliwie najlepszego wykorzystania lokalnego potencjału Miasta”.

Rozdział 5 to prezentacja celów rewitalizacji i odpowiadających zidentyfikowanym potrzebom rewitalizacyjnym kierunki działań mające na celu eliminację lub ograniczenie negatywnych zjawisk. W toku prac wyodrębniono następujące cele rewitalizacji:

1. Znaczne ograniczenie negatywnych zjawisk społecznych (bieda, bezrobocie) i zahamowanie procesów ich rozprzestrzeniania się na teren całego Miasta.
2. Zwiększenie poziomu aktywności gospodarczej i poprawa atrakcyjności Miasta.





Lokalny Program Rewitalizacji Miasta Stoczek Łukowski

3. Likwidacja barier rozwojowych w sferze gospodarczej.

Rozdziały 6 i 7 stanowią kolejno listę planowanych podstawowych projektów i przedsięwzięć rewitalizacyjnych wraz z ich opisami oraz charakterystykę pozostałych rodzajów przedsięwzięć rewitalizacyjnych realizujących kierunki działań, mających na celu eliminację lub ograniczenie negatywnych zjawisk powodujących sytuację kryzysową.

W rozdziale 8 wskazano na mechanizmy zapewnienia komplementarności między poszczególnymi projektami/przedsięwzięciami rewitalizacyjnymi oraz pomiędzy działaniami różnych podmiotów i funduszy na obszarze objętym programem rewitalizacji.

Rozdział 9 opisuje indykatywne ramy finansowe. Finansowanie przedsięwzięć wpisanych do Programu Rewitalizacji będzie się odbywać przede wszystkim ze środków budżetowych Miasta Stoczek Łukowski, przy współfinansowaniu ze środków zewnętrznych, głównie unijnych.

W rozdziale 10 wskazano na mechanizmy włączenia interesariuszy w proces rewitalizacji. Prace nad przygotowaniem Programu, jak również wdrażanie (realizacja) programu oparto na współpracy ze wszystkimi grupami interesariuszy, w tym szczególnie ze społecznością obszarów rewitalizacji, innymi ich użytkownikami, przedsiębiorcami i organizacjami pozarządowymi.

Ostatnim etapem prac nad Lokalnym Programem Rewitalizacji było opracowanie systemu realizacji (wdrażania) programu rewitalizacji oraz systemu monitoringu i oceny skuteczności działań i system wprowadzania modyfikacji w reakcji na zmiany w otoczeniu programu, co zostało zawarte w rozdziałach 11 i 12.





1. Opis powiązań programu rewitalizacji z dokumentami strategicznymi i planistycznymi

Lokalny Program Rewitalizacji Miasta Stoczek Łukowski jest zgodny z dokumentami strategicznymi i planistycznymi na szczeblu krajowym, regionalnym i lokalnym oraz wyznaczonymi w nich priorytetami i celami. Wzajemna komplementarność podniesie prawdopodobieństwo realizacji działań podejmowanych w ramach LPR oraz ich efektywność.

Na szczeblu krajowym i regionalnym, Program jest powiązany z:

- Krajową Strategią Rozwoju Regionalnego 2010-2020: Regiony, Miasta, Obszary Wiejskie.
- Strategią Rozwoju Kraju 2020.
- Koncepcją Przestrzennego Zagospodarowania Kraju.
- Strategią Rozwoju Województwa Lubelskiego.

Na szczeblu lokalnym, Program jest powiązany z:

- Strategią Rozwoju Miasta Stoczek Łukowski na lata 2015 -2020 z perspektywą do roku 2022.
- Strategią Rozwiązywania Problemów Społecznych Miasta Stoczek Łukowski na lata 2015-2024.

1.1. Krajowe i regionalne dokumenty strategiczne i planistyczne

KRAJOWA STRATEGIA ROZWOJU REGIONALNEGO 2010-2020: REGIONY, MIASTA, OBSZARY WIEJSKIE

Strategicznym celem polityki regionalnej określonym w KRSS jest: „Efektywne wykorzystywanie specyficznych regionalnych i innych terytorialnych potencjałów rozwojowych dla osiągnięcia celów rozwoju kraju – wzrostu, zatrudnienia i spójności w horyzoncie długookresowym”. W dokumencie wyznaczono trzy cele polityki regionalnej do 2020 roku:

1. Wspomaganie wzrostu konkurencyjności regionów („konkurencyjność”).
2. Budowanie spójności terytorialnej i przeciwdziałanie marginalizacji obszarów problemowych („spójność”).
3. Tworzenie warunków dla skutecznej, efektywnej i partnerskiej realizacji działań rozwojowych ukierunkowanych terytorialnie („sprawność”).





Lokalny Program Rewitalizacji Miasta Stoczek Łukowski

Program rewitalizacji Miasta Stoczek Łukowski i wyznaczone w nim cele i przedsięwzięcia, wpisują się we wszystkie trzy ww. cele polityki regionalnej. Przyczynią się one do **zwiększenia konkurencyjności i atrakcyjności obszaru objętego LPR** przy wykorzystaniu jego lokalnych potencjałów i zasobów. Wzrośnie **spójność terytorialna regionu, zmniejszą się różnice w rozwoju** pomiędzy poszczególnymi obszarami, zapewniony zostanie **trwały rozwój ekonomiczny i społeczny** na terenach zmarginalizowanych. Sam dokument poprawia również sprawność zarządzania polityką rozwoju na szczeblu samorządowym.

STRATEGIA ROZWOJU KRAJU 2020

SRK wyznacza główne zadania kraju, których realizacja przyczyni się do szybkiego i zrównoważonego rozwoju państwa oraz poprawy jakości życia ludności, poprzez wzmocnienie potencjałów gospodarczych, instytucjonalnych i społecznych. Dokument wytycza obszary strategiczne, w których koncentrować się będą główne działania państwa oraz określa, jakie interwencje są niezbędne w celu przyspieszenia procesów rozwojowych.

Celem głównym wskazanym w Strategii jest: „wzmocnienie i wykorzystanie gospodarczych, społecznych i instytucjonalnych potencjałów zapewniających szybszy i zrównoważony rozwój kraju oraz poprawę jakości życia ludności”. Aby osiągnąć cel i zintensyfikować procesy rozwojowe, określono trzy obszary strategiczne, oraz w ich ramach cele i kierunki priorytetowe.

Program rewitalizacji Miasta Stoczek Łukowski i wyznaczone w nim cele i przedsięwzięcia **wykazują spójność** ze wszystkimi obszarami oraz poniższymi celami i kierunkami:

- Obszar strategiczny I: Sprawne i efektywne państwo:
 - ✓ Cel I.3 Wzmocnienie warunków sprzyjających realizacji indywidualnych potrzeb i aktywności obywateli.
 - Kierunek: rozwój kapitału społecznego.
- Obszar strategiczny II: Konkurencyjna gospodarka.
 - ✓ Cel II.6. Bezpieczeństwo energetyczne i środowisko.
 - Kierunek: racjonalne gospodarowanie zasobami; poprawa efektywności energetycznej; zwiększenie dywersyfikacji dostaw paliw i energii.
- Obszar strategiczny III: Spójność społeczna i terytorialna.
 - ✓ Cel III.1. Integracja społeczna.
 - Kierunek: zwiększenie aktywności osób wykluczonych i zagrożonych wykluczeniem społecznym; zmniejszenie ubóstwa w grupach najbardziej zagrożonych.





Lokalny Program Rewitalizacji Miasta Stoczek Łukowski

- ✓ Cel III.2. Zapewnienie dostępu i określonych standardów usług publicznych.
 - Kierunek: podnoszenie jakości i dostępności usług publicznych.
- ✓ Cel III.3. Wzmocnienie mechanizmów terytorialnego równoważenia rozwoju oraz integracja przestrzenna dla rozwijania i pełnego wykorzystania potencjałów regionalnych;
 - Kierunek: tworzenie warunków dla rozwoju ośrodków regionalnych, subregionalnych i lokalnych oraz wzmocnienia potencjału obszarów wiejskich; zwiększenie spójności terytorialnej.

Realizacja Programu i zapisanych w nim przedsięwzięć przyczynią się do rozwoju społecznego i gospodarczego Miasta, **włączenia wykluczonych grup społecznych** do życia społecznego i ekonomicznego, **zmniejszenia dysproporcji w rozwoju** poszczególnych dzielnic Miasta. Poprawi się jakość i dostęp do usług publicznych świadczonych mieszkańcom oraz zwiększy się **spójność terytorialna** regionu.

KONCEPCJA PRZESTRZENNEGO ZAGOSPODAROWANIA KRAJU 2030

KPZK został opracowany w celu zapewnienia efektywnego wykorzystania przestrzeni państwa. Zawiera cele i kierunki działań, które służą planowaniu przestrzennemu pozwalającemu na wzrost społeczno-gospodarczy kraju. Celem strategicznym określonym w dokumencie jest: „efektywne wykorzystanie przestrzeni kraju i jej terytorialnie zróżnicowanych potencjałów rozwojowych dla osiągnięcia ogólnych celów rozwojowych – konkurencyjności, zwiększenia zatrudnienia, sprawności funkcjonowania państwa oraz spójności w wymiarze społecznym, gospodarczym i terytorialnym w długim okresie, uwzględniając zróżnicowane potencjały rozwojowe obszaru w zakresie: rolnictwa i turystyki bazujące na posiadanych zasobach”.

Program rewitalizacji Miasta Stoczek Łukowski i wyznaczone w nim cele i przedsięwzięcia wykazują spójność z poniższymi celami określonymi w KPZK:

- Poprawa spójności wewnętrznej i terytorialnej kraju poprzez promowanie integracji funkcjonalnej, tworzenie warunków dla rozprzestrzeniania się czynników rozwoju, wielofunkcyjny rozwój obszarów wiejskich oraz wykorzystywanie potencjału wewnętrznego wszystkich terytoriów.
- Poprawa dostępności terytorialnej kraju w różnych skalach przestrzennych poprzez rozwijanie infrastruktury transportowej i telekomunikacyjnej.
- Kształtowanie struktur przestrzennych wspierających osiągnięcie i utrzymanie wysokiej jakości środowiska przyrodniczego i walorów krajobrazowych Polski.





Lokalny Program Rewitalizacji Miasta Stoczek Łukowski

- Przywrócenie i utrwalanie ładu przestrzennego.

Realizacja działań wpisanych do LPR przyczyni się do **poprawy spójności i dostępności** regionu oraz jego rozwoju przy wykorzystaniu lokalnych potencjałów i zasobów. Zmniejszą się różnice w rozwoju pomiędzy poszczególnymi obszarami i **uporządkowany zostanie ład przestrzenny** na terenach obecnie zdegradowanych.

STRATEGIA ROZWOJU WOJEWÓDZTWA LUBELSKIEGO NA LATA 2014-2020 (Z PERSPEKTYWĄ DO 2030 R.)

Strategia jest najważniejszym dokumentem programowym, który określa wizję rozwoju oraz cele i kierunki rozwoju województwa lubelskiego. SRWL określa cztery strategiczne cele rozwoju regionu lubelskiego, których realizacji będą służyły działania samorządu województwa. Są to:

1. Wzmacnianie urbanizacji regionu.
2. Restrukturyzacja rolnictwa oraz rozwój obszarów wiejskich.
3. Selektywne zwiększanie potencjału wiedzy, kwalifikacji, zaawansowania technologicznego, przedsiębiorczości i innowacyjności regionu.
4. Funkcjonalna, przestrzenna, społeczna i kulturowa integracja regionu.

Program rewitalizacji Miasta Stoczek Łukowski i wyznaczone w nim cele i przedsięwzięcia, wpisują się w zapisy wszystkich ww. celów oraz przyczynią się do osiągnięcia wyznaczonych w nich zamierzeń. Wzrośnie potencjał rozwojowy Miasta, **poprawi się przestrzeń i spójność** regionu. Ograniczone zostaną zjawiska patologii społecznej na obszarze rewitalizacji, nastąpi włączenie do życia społecznego i gospodarczego wykluczonych grup społecznych, co **poprawi jakość kapitału ludzkiego** w regionie i **wzrośnie poziom życia lokalnej społeczności**. Nastąpi **zwiększenie rozwoju gospodarczego** Miasta i wzrost przedsiębiorczości.

1.2. Dokumenty strategiczne i planistyczne Miasta Stoczek Łukowski

STRATEGIA ROZWOJU MIASTA STOCZEK ŁUKOWSKI NA LATA 2015 -2020 Z PERSPEKTYWĄ DO ROKU 2022

Strategia Rozwoju Miasta Stoczek Łukowski na lata 2015-2020 z perspektywą do roku 2022 przyjęta uchwałą Nr VI/28/2015 Rady Miasta Stoczek Łukowski z dnia 29 kwietnia 2015 r. - to podstawowy dokument strategiczny, który określa kierunki rozwoju społeczno-gospodarczego Miasta, kładzie





Lokalny Program Rewitalizacji Miasta Stoczek Łukowski

nacisk na zrównoważony rozwój, bazujący na zintegrowaniu polityki środowiskowej, gospodarczej, przestrzennej i społeczno-kulturowej.

Dokument wyznacza następującą wizję rozwoju Miasta: „Miasto Stoczek Łukowski powinno być przyjaznym i bezpiecznym miejscem do życia mieszkańców dążącym do zrównoważonego rozwoju i budowy społeczeństwa obywatelskiego. Wzrost poziomu życia wspólnoty lokalnej nastąpi poprzez wspieranie rozwoju przedsiębiorczości, infrastruktury sportowej, społecznej, kulturalnej i edukacyjnej oraz polityki prozdrowotnej. Nowa infrastruktura sportowo-rekreacyjna oraz nowoczesne formy zagospodarowania przestrzeni publicznej sprawią, że miasto postrzegane będzie jako przyjazne turystom. Istotnym jej uzupełnieniem będą walory przyrodnicze i kultury subregionu tj. historia rękodzieła i sztuka. Miasto Stoczek Łukowski będzie obszarem wspierającym innowacyjną gospodarkę, wykorzystanie nowoczesnych technologii i skierowanym na budowę społeczeństwa informatycznego. Do 2022 roku nastąpi poprawa warunków i jakości życia mieszkańców w wyniku zrównoważonego i wielofunkcyjnego rozwoju społeczno-gospodarczego miasta.”

Dla osiągnięcia stanu rzeczy określonego w wizji rozwoju Miasta ma służyć podejmowanie konkretnych działań w ramach celi strategicznych sformułowanych w obszarach priorytetowych:

Obszar: Wzrost atrakcyjności inwestycyjnej Miasta.

- Cel strategiczny: 1.1 Opracowanie oferty inwestycyjnej dla potencjalnych inwestorów zewnętrznych.
- Cel strategiczny: 1.2 Opracowanie polityki proinwestycyjnej dla obecnych i przyszłych przedsiębiorców.

Obszar: Poprawa stanu środowiska naturalnego i ładu przestrzennego.

- Cel strategiczny: 2.1 Estetyzacja terenów Miasta.
- Cel strategiczny: 2.2 Rozbudowa infrastruktury służącej ochronie środowiska.
- Cel strategiczny: 2.3 Zwiększenie ładu przestrzennego w Mieście i dbałości o środowisko naturalne.

Obszar: Poprawa stanu infrastruktury technicznej i poprawa układu komunikacyjnego.

- Cel strategiczny: 3.1 Podniesienie jakości stanu dróg i poprawa układu komunikacyjnego.
- Cel strategiczny: 3.2 Rozbudowa i podniesienie jakości stanu infrastruktury sieciowej.
- Cel strategiczny: 3.3 Zwiększenie poczucia bezpieczeństwa wśród mieszkańców Miasta.





Obszar: Wspieranie rozwoju kapitału ludzkiego i społecznego.

- Cel strategiczny: 4.1 Wspieranie działań służących budowaniu tożsamości lokalnej i integracji Mieszkańców.
- Cel strategiczny: 4.2 Wzmacnianie kompetencji społecznych ludzi młodych.
- Cel strategiczny: 4.3 Budowa kapitału społecznego na rzecz rozwoju społeczeństwa obywatelskiego.
- Cel strategiczny: 4.4 Wzmocnienie potencjału administracji samorządowej.

Niniejszy dokument opracowany w formule partycypacyjnej uwzględnia działania prowadzące do wieloaspektowej rewitalizacji obszaru. Potrzeba rewitalizacji została wyartykułowana w Strategii zarówno w kontekście potrzeb społecznych, jak i infrastrukturalnych oraz planowania przestrzennego. Cele rewitalizacji i przedsięwzięcia zaplanowane w ramach Lokalnego Programu Rewitalizacji Miasta Stoczek Łukowski przyczynią się przede wszystkim do realizacji celów strategicznych z obszaru Poprawa stanu środowiska naturalnego i ładu przestrzennego, w ramach którego wskazane zostały: **cel 2.1 Estetyzacja terenów miasta, 2.1.2 Uporządkowanie zaniedbanych terenów**, które będą realizowane m.in. poprzez przedsięwzięcia: Zagospodarowanie (rewitalizacja) parku miejskiego „Chojniak”, Odbudowa terenu cmentarza przy ul. Polnej oraz terenu cmentarza żydowskiego „Kirkut”, Zagospodarowanie skweru miejskiego przy Placu Tadeusza Kościuszki; **cel 2.3 Zwiększenie ładu przestrzennego w mieście i dbałości o środowisko naturalne, 2.3.1 Porządkowanie miejskiej przestrzeni publicznej**, które będą realizowane m.in. poprzez przedsięwzięcia: Zagospodarowanie terenu ośrodka wypoczynkowego „IZYDORY”, Przebudowa domu kultury wraz z remontem sali kina, Prządkowanie terenu „Targowicy” (m.in. utwardzenie i ogrodzenie terenu). Zaplanowane działania w ramach powyższych celów przyczynią się do zachowania zabytków architektury i budownictwa, rozwoju bazy materialnej instytucji kulturotwórczych, utrzymania ciągłości tradycji i tożsamości mieszkańców poprzez identyfikację z miejscem zamieszkania, zmniejszenia dysproporcji w dostępności do usług kultury oraz aktywizacji społeczności lokalnej w zakresie ochrony dziedzictwa kulturowego i promocji oraz rozwoju dorobku kulturalnego.

Działania rewitalizacyjne ukierunkowane są również na utrzymanie wysokiej jakości życia na terenie Miasta Stoczek Łukowski. Cele rewitalizacji i przedsięwzięcia zaplanowane w ramach Lokalnego Programu Rewitalizacji przyczynią się do realizacji celów strategicznych z obszaru Wspieranie rozwoju kapitału ludzkiego i społecznego – **4.1 Wspieranie działań służących budowaniu tożsamości lokalnej i integracji mieszkańców, 4.2 Wzmacnianie kompetencji społecznych młodych ludzi, 4.3 Budowa**





Lokalny Program Rewitalizacji Miasta Stoczek Łukowski

kapitału społecznego na rzecz rozwoju społeczeństwa obywatelskiego, które będą realizowane poprzez wdrażanie zaplanowanych przedsięwzięć rewitalizacyjnych, pośród których wskazać należy m.in. **4.1.2 Wzbogacenie oferty działań kulturalno-rozrywkowych, 4.2.1 Wspieranie postaw przedsiębiorczych oraz przygotowanie do elastycznych działań na rynku pracy, 4.2.2 Podniesienie poziomu edukacji w zakresie kompetencji społecznych, 4.3.1 Aktywizacja osób starszych, niepełnosprawnych i wykluczonych społecznie.** Realizacja zadań w ramach niniejszego obszaru bezpośrednio wpłynie na podniesienie jakości kapitału społecznego, aktywizację społeczną, kulturalną oraz budowanie poczucia tożsamości lokalnej.

Przedsięwzięcia rewitalizacyjne realizować będą także założenia wskazane w ramach obszaru Wzrost atrakcyjności inwestycyjnej Miasta, w ramach którego wyznaczono m.in. cel strategiczny **1.2 Opracowanie polityki proinwestycyjnej dla obecnych i przyszłych przedsiębiorców, 1.2.2 Rozwój infrastruktury**, który realizować będzie przedsięwzięcia związane z uzbrojeniem terenów inwestycyjnych (drogi, energia, kanalizacja, wodociągi) oraz w ramach obszaru Poprawa stanu infrastruktury układu komunikacyjnego, w ramach którego wyznaczono m.in. cele: **3.1 Podniesienie jakości stanu dróg i poprawa układu komunikacyjnego, 3.2 Rozbudowa i podniesienie jakości stanu infrastruktury sieciowej, 3.3 Zwiększenie poczucia bezpieczeństwa wśród mieszkańców miasta.** Wskazane działania w ramach powyższych celów zorientowane na poprawę bezpieczeństwa i jakości życia mieszkańców. Rozwój infrastruktury poprawiającej atrakcyjność inwestycyjną obszaru Miasta bezpośrednio przełoży wzrost konkurencyjności i dochodowości gospodarki, będącej wyznacznikiem jakości życia jego mieszkańców. Istotne tu jest wypracowanie wysokiej atrakcyjności gospodarczej i inwestycyjnej Miasta rozwój sektora przedsiębiorstw będących symulatorem postępu, przekładającej się m.in. na tworzenie nowych miejsc pracy - co znaczenie ograniczy zjawisko bezrobocia na jego obszarze, jak i jego konsekwencji w postaci ubóstwa czy też wykluczenia społecznego.

STRATEGIA ROZWIĄZYWANIA PROBLEMÓW SPOŁECZNYCH MIASTA STOCZEK ŁUKOWSKI NA LATA 2015-2024

Strategia Rozwiązywania Problemów Społecznych Miasta Stoczek Łukowski na lata 2015 – 2024 przyjęta uchwałą Nr IV/22/2015 Rady Miasta Stoczek Łukowski z dnia 17 marca 2015 r. - stanowi podstawę do realizacji stosunkowo trwałych wzorów interwencji społecznych, które mają przyczynić się do poprawy warunków życia mieszkańców, w szczególności tych, którzy są zagrożeni marginalizacją i wykluczeniem społecznym, aby w konsekwencji doprowadzić do integracji społecznej.





Lokalny Program Rewitalizacji Miasta Stoczek Łukowski

Dokument wyznacza następującą wizję rozwoju społecznego Miasta: „Miasto Stoczek Łukowski dąży do tego, aby być gminą bezpieczną, przyjazną dla mieszkańców i turystów, otwartą na oczekiwania społeczności lokalnej. Swoim mieszkańcom chce zapewnić jak najlepsze warunki życia i rozwoju.”

Osiągnięciu wizji sprzyjać będzie realizacja czterech celów strategicznych:

- Przeciwdziałanie bezrobociu, ubóstwu i uzależnieniom oraz zapobieganie ich skutkom.
- Wspieranie rodzin oraz wspomaganie rozwoju dzieci i młodzieży.
- Utrzymanie osób starszych i niepełnosprawnych w środowisku zamieszkania oraz umożliwienie im udziału w życiu społecznym.
- Rozwój kapitału społecznego i ludzkiego.

Proces rewitalizacji zorientowany jest przede wszystkim na realizację założeń **celu strategicznego dotyczącego przeciwdziałaniu bezrobociu, ubóstwu i uzależnieniom oraz zapobieganiu ich skutkom**. Pośród celów operacyjnych, które będą realizowane w ramach wdrażania przedsięwzięć rewitalizacyjnych są m.in.: Wzrost kompetencji i wiedzy potrzebnej na rynku pracy, Pobudzenie lokalnych inicjatyw społecznych do rozwiązywania problemów rynku pracy, Ograniczenie marginalizacji spowodowanej ubóstwem. Działania rewitalizacyjne ukierunkowane będą także na wspieranie rodzin oraz wspomaganie rozwoju dzieci i młodzieży – m.in. poprzez promocję kultury, ochronę i promocję dziedzictwa kulturowego Miasta, poprawę funkcjonowania rodzin zagrożonych patologią.

Przeprowadzone działania rewitalizacyjne przyczyni się również do realizacji postanowień **celu strategicznego związanego z utrzymanie osób starszych i niepełnosprawnych w środowisku zamieszkania oraz umożliwienie im udziału w życiu społecznym**, m.in. poprzez realizację celu operacyjnego zorientowanego na aktywizację i integrację osób starszych i niepełnosprawnych (np. zwiększenie oferty edukacyjnej dla osób starszych, rozszerzenie działalności Klubu Seniora; zwiększenie dostępności oraz podniesienie jakości usług społecznych w sferze sportu, rekreacji i kultury, w tym likwidacja barier architektonicznych w miejscach użyteczności publicznej), poprawę funkcjonowania w środowisku (np. Stworzenie Miejskiego Centrum Wolontariatu).

Rewitalizacja obszarów przyczyni się także do realizacji postanowień **celu strategicznego powiązanego z rozwojem kapitału społecznego i ludzkiego, cel operacyjny: aktywizacja, integracja, wsparcie**.





2. Diagnoza czynników i zjawisk kryzysowych oraz skala i charakter potrzeb rewitalizacyjnych

2.1. Charakterystyka Miasta Stoczek Łukowski

Miasto Stoczek Łukowski położone jest w północno-zachodniej części województwa lubelskiego, jest jedną z 11 gmin powiatu łukowskiego. Historycznie Stoczek Łukowski położony jest w Ziemi czerskiej na Mazowszu. Geograficznie leży w obrębie mezoregionu Wysoczyzna Żelechowska należącego do makroregionu Nizina Południowopodlaska. Miasto zlokalizowane jest na lewym brzegu rzeki Świder w odległości 84 km od jej ujścia do Wisły.

Przez Miasto przebiega droga krajowa nr 76 Wilga – Stoczek Łukowski – Łuków i droga wojewódzka nr 803 Siedlce-Stoczek Łukowski. Miasto jest oddalone:

- Od Warszawy ok. 85 km.
- Od Lublina ok. 100 km.
- Od Łukowa ok. 29 km.

Dzięki swojemu położeniu posiada dogodną pozycję pod względem odległości do największych miast regionu oraz do przejścia granicznego w Terespolu (ok. 120 km).

Według danych Urzędu Miasta - Stoczek Łukowski pod koniec 2015 roku zamieszkiwało 2669 osób. Powierzchnia miasta wynosi 915 ha. Powierzchnia gruntów leśnych wynosi ogółem 176 ha. Lesistość wynosi 19 %. Użytki rolne zajmują powierzchnię 472 ha.

Podstawowym kierunkiem rozwoju i podstawową funkcją gospodarczą Miasta jest turystyka oraz drobny przemysł. Miasto podkreśla także rolę rozwoju produkcyjnego i usługowego otoczenia rolnictwa, tj. małe przetwórnictwo rolno-spożywcze, hurtownie, dystrybucja.

Północno-wschodnia część Miasta położona jest w Łukowskim Obszarze Chronionego Krajobrazu. W okresie międzywojennym Stoczek Łukowski i jego okolice były nazywane „Szwajcarią Podlaską”. Główną oś przyrodniczą i krajobrazową Miasta stanowi dolina rzeki Świder. Na jego atrakcyjność składa się także ciekawa przeszłość historyczna (m.in. pod Stoczkiem Łukowskim została stoczona 14 lutego 1831 roku pierwsza zwycięska bitwa Powstania Listopadowego; w okresie międzywojennym w Mieście odbywały się największe w Polsce i jedno z nielicznych w Europie, targi końskie) i kulturowa (m.in. od 1970 roku w Mieście odbywa się Sejmik Wiejskich Zespołów Teatralnych).





Lokalny Program Rewitalizacji Miasta Stoczek Łukowski

Mapa 1 Położenie Miasta Stoczek Łukowski na tle kraju, województwa lubelskiego i powiatu łukowskiego





2.2. Delimitacja obszaru zdegradowanego – analiza wskaźników

2.2.1. Analiza Miasta Stoczek Łukowski – sfera społeczna

Zgodnie z *Wytycznymi w zakresie rewitalizacji w programach operacyjnych na lata 2014–2020* stan kryzysowy danego obszaru miasta spowodowany jest koncentracją negatywnych zjawisk społecznych - w szczególności bezrobocia, ubóstwa, przestępczości, niskiego poziomu edukacji lub kapitału społecznego, niewystarczającego poziomu uczestnictwa w życiu publicznym i kulturalnym.

W związku z powyższym dokonano analizy ilościowej problemów w sferze społecznej na terenie Miasta Stoczek Łukowski. Obrazują ją następujące wskaźniki:

- Liczba osób korzystająca z zasiłków z powodu bezrobocia.
- Liczba osób korzystająca z zasiłków z powodu ubóstwa.
- Liczba przestępstw i wykroczeń.
- Aktywność wyborcza.

Analizując problemy społeczne wzięto pod uwagę przede wszystkim dane z Miejskiego Ośrodka Pomocy Społecznej w Stoczku Łukowskim, Komisariatu Policji w Stoczku Łukowskim, Urzędu Miasta w Stoczku Łukowskim oraz dane GUS.

LICZBA OSÓB KORZYSTAJĄCA Z ZASIŁKÓW Z POWODU BEZROBOCIA.

Bezrobocie jest zjawiskiem powszechnie znanym i jednym z najpilniejszych problemów społecznych. Związane to jest z likwidacją miejsc pracy, jakie dawały przedsiębiorstwa funkcjonujące na terenie Miasta.

Jak wynika z danych GUS liczba bezrobotnych w Mieście Stoczek Łukowski w latach 2011-2015 raz spada, raz rośnie. W latach 2011-2013 zauważalna tendencja wzrostowa (od 2011 roku do 2013 roku – wzrost liczby zarejestrowanych bezrobotnych o 36 osób), natomiast od 2014 roku liczba bezrobotnych stale spada. W 2015 roku liczba bezrobotnych zamieszkałych na terenie Miasta Stoczek Łukowski wynosiła 88 osób. Jednakże należy zauważyć, iż zestawienie obejmuje jedynie bezrobotnych zarejestrowanych, a bezrobocie ukryte na terenie Miasta Stoczek Łukowski jest dużo większe. Liczni mieszkańcy poszukują pracy poza miejscem zamieszkania (głównie emigracja zarobkowa do Warszawy) oraz poza granicami kraju.





Lokalny Program Rewitalizacji Miasta Stoczek Łukowski

Z danych MOPS w Stoczku Łukowskim wynika, że w 2015 roku jedną z najczęstszych przyczyn korzystania z pomocy społecznej w Mieście jest bezrobocie, z tego powodu udzielono pomocy 39 rodzinom, co stanowi 25,2% ogólnej liczby rodzin korzystających z pomocy społecznej oraz 128 osobom, co stanowi 25,3% ogólnej liczby osób korzystających z pomocy społecznej.

W 2015 roku osoby objęte pomocą z tytułu bezrobocia w Mieście Stoczek Łukowski stanowiły około 4,8% populacji gminy.

W 2015 roku największa liczba osób korzystających z pomocy społecznej z powodu bezrobocia pochodziła z następujących obszarów – okręgów:

- Okręg nr 8 - 18 osób – które stanowiły 14,06% ogółu mieszkańców korzystających z pomocy.
- Okręg nr 9 - 16 osób - które stanowiły 12,50% ogółu mieszkańców korzystających z pomocy.
- Okręg nr 6 - 14 osób - które stanowiły 10,94% ogółu mieszkańców korzystających z pomocy.
- Okręg nr 7 - 11 osób - które stanowiły 8,59% ogółu mieszkańców korzystających z pomocy.
- Okręg nr 4 - 10 osób - które stanowiły 7,81% ogółu mieszkańców korzystających z pomocy.
- Okręg nr 3 – 9 osób - które stanowiły 7,03% ogółu mieszkańców korzystających z pomocy.

Zaś najmniejsza liczba korzystających z pomocy społecznej z powodu bezrobocia w 2015 roku zamieszkiwała obszar następujących okręgów:

- Okręg nr 1 - 3 osoby - które stanowiły 2,34 % ogółu mieszkańców korzystających z pomocy.
- Okręg nr 11 - 4 osoby - które stanowiły 3,12% ogółu mieszkańców korzystających z pomocy.
- Okręg nr 10 - 5 osób - które stanowiły 3,12% ogółu mieszkańców korzystających z pomocy.
- Okręg nr 13 - 5 osób - które stanowiły 3,12% ogółu mieszkańców korzystających z pomocy.
- Okręg nr 15 - 5 osób - które stanowiły 3,12% ogółu mieszkańców korzystających z pomocy.
- Okręg nr 14 - 6 osób - które stanowiły 4,69 % ogółu mieszkańców korzystających z pomocy.
- Okręg nr 2 - 7 osób - które stanowiły 5,47% ogółu mieszkańców korzystających z pomocy.
- Okręg nr 12 - 7 osób - które stanowiły 5,47 % ogółu mieszkańców korzystających z pomocy.
- Okręg nr 5 - 8 osób - które stanowiły 6,25 % ogółu mieszkańców korzystających z pomocy.





Lokalny Program Rewitalizacji Miasta Stoczek Łukowski

Tabela 1 Liczba osób korzystająca z zasiłków z powodu bezrobocia w latach 2011-2015 w Mieście Stoczek Łukowski

Wyszczególnienie (nr okręgu, granica okręgu: ulice)	2011		2012		2013		2014		2015	
	Liczba osób	% do ogółu mieszkańców korzystających z pomocy	Liczba osób	% do ogółu mieszkańców korzystających z pomocy	Liczba osób	% do ogółu mieszkańców korzystających z pomocy	Liczba osób	% do ogółu mieszkańców korzystających z pomocy	Liczba osób	% do ogółu mieszkańców korzystających z pomocy
1 Kasztanowa Lipowa Modrzewiowa Świerkowa Wiejska	4	3,05	3	2,11	5	3,23	5	3,31	3	2,34
2 Akacyjowa Dębowa Głogowa Jesionowa Kanałowa Klonowa Na Skarpie Nowoprojektowana Ostoi Józefa Piłsudskiego od Nr 101 do Nr 153	8	6,11	9	6,34	10	6,45	8	5,30	7	5,47
3 Józefa Piłsudskiego od Nr 1 do Nr 100	10	7,63	9	6,34	12	7,74	11	7,28	9	7,03
4 II Armii Wojska Polskiego Jana Hempla Wyzwolenia	11	8,40	10	7,04	14	9,03	14	9,27	10	7,81
5 Krótka Plac T. Kościuszki PCK	9	6,87	11	7,75	12	7,74	12	7,95	8	6,25
6 Kościelna Letnia Piaski Gen. Sikorskiego Zachodnia	16	12,22	18	12,68	19	12,26	18	11,92	14	10,94
7 Konopiankowa Ośrednia Partyzantów od Nr 1 do Nr 43 Wilcza Wola	12	9,16	15	10,56	16	10,32	15	9,93	11	8,59



Unia Europejska
Fundusz Spójności





Lokalny Program Rewitalizacji Miasta Stoczek Łukowski

8	Dworcowa Partyzantów od Nr 44 do Nr 65 Południowa Leśna Stodolna od Nr 1 do Nr 33 Szkolna Wiatraczna Wiśniowa	14	10,69	12	8,45	13	8,39	17	11,26	18	14,06
9	Stodolna od Nr 34 do Nr 60	14	10,69	19	13,38	12	7,74	11	7,28	16	12,50
10	Gen. Dwernickiego Polna	6	4,58	8	5,63	9	5,81	8	5,30	5	3,91
11	Wincentego Witosa	4	3,05	5	3,52	7	4,52	6	3,97	4	3,12
12	Ks. Stanisława Brzóska Adama Mickiewicza Władysława Reymonta Henryka Sienkiewicza Juliusza Słowackiego Stefana Żeromskiego	6	4,58	7	4,93	8	5,16	9	5,96	7	5,47
13	Kolejowa 14 -Go Lutego	4	3,05	5	3,52	4	2,58	3	1,99	5	3,91
14	Plac Wielgoska Stanisława Benedykta Tynelskiego 1 Maja Cicha	7	5,34	6	4,23	8	5,16	7	4,64	6	4,69
15	Targowa Poprzeczna Przechodnia Aleksandra Świętochowskiego	6	4,58	5	3,52	6	3,87	7	4,64	5	3,91

Źródło: MOPS w Stoczku Łukowskim

Wskaźnik referencyjny dla kryterium wynosi: 6,66% ogółu mieszkańców korzystających z pomocy.

Z analizy danych wynika, iż do obszarów charakteryzujących się najwyższym negatywnym zjawiskiem społecznym dot. kryterium „liczby osób korzystających z zasiłków z powodu bezrobocia” należą obszary okręgów wyborczych nr: 3, 4, 6, 7, 8, 9.



Unia Europejska
Fundusz Spójności





Lokalny Program Rewitalizacji Miasta Stoczek Łukowski

W poniższej tabeli zaprezentowano analizę wielokryterialną dla kryterium „liczba osób korzystająca z zasiłków z powodu bezrobocia” – najwyższą liczbę punktów (3) przyznano w obszarach nr 6, 8, 9. Na tych obszarach odsetek ludności korzystającej z zasiłków z powodu bezrobocia jest najwyższy i znacznie przekracza wskaźnik referencyjny (powyżej 10%). Średnią liczbę punktów (2) przyznano obszarom nr 3, 4, 7. Na tych obszarach odsetek ludności korzystającej z zasiłków z powodu bezrobocia jest niewiele wyższy niż średnia dla całego Miasta. Z analizy danych w sferze społecznej w zakresie liczby osób korzystających z zasiłków z powodu bezrobocia wynika, że największe natężenie zidentyfikowanych problemów występuje w okręgach nr: 6, 8, 9.

Tabela 2 Negatywne zjawiska społeczne - liczba osób korzystająca z zasiłków z powodu bezrobocia

Obszar	Kryterium	Waga	Obszar 1		Obszar 2		Obszar 3		Obszar 4		Obszar 5	
			Liczba przyznanych punktów	Wynik	Liczba przyznanych punktów	Wynik	Liczba przyznanych punktów	Wynik	Liczba przyznanych punktów	Wynik	Liczba przyznanych punktów	Wynik
negatywne zjawiska społeczne	Liczba osób korzystająca z zasiłków z powodu bezrobocia	10	1	10	1	10	2	20	2	20	1	10

Obszar	Kryterium	Waga	Obszar 6		Obszar 7		Obszar 8		Obszar 9		Obszar 10	
			Liczba przyznanych punktów	Wynik	Liczba przyznanych punktów	Wynik	Liczba przyznanych punktów	Wynik	Liczba przyznanych punktów	Wynik	Liczba przyznanych punktów	Wynik
negatywne zjawiska społeczne	Liczba osób korzystająca z zasiłków z powodu bezrobocia	10	3	30	2	20	3	30	3	30	1	10

Obszar	Kryterium	Waga	Obszar 11		Obszar 12		Obszar 13		Obszar 14		Obszar 15	
			Liczba przyznanych punktów	Wynik	Liczba przyznanych punktów	Wynik	Liczba przyznanych punktów	Wynik	Liczba przyznanych punktów	Wynik	Liczba przyznanych punktów	Wynik
negatywne zjawiska społeczne	Liczba osób korzystająca z zasiłków z powodu bezrobocia	10	1	10	1	10	1	10	1	10	1	10

Źródło: Opracowanie własne



Unia Europejska
Fundusz Spójności





LICZBA OSÓB KORZYSTAJĄCA Z ZASIŁKÓW Z POWODU UBÓSTWA.

Ubóstwo jest określane jako zjawisko społeczne, polegające na braku dostatecznych środków materialnych do zaspokojenia potrzeb życiowych jednostki lub rodziny. Ubóstwo jest złożonym zjawiskiem społecznym, powodowanym przez czynniki społeczno-ekonomiczne i demograficzne, a w szczególności przez problem bezrobocia, liczbę rodzin wielodzietnych i niepełnych, wskaźnik rodzin żyjących z osobą niepełnosprawną lub długotrwale chorą, a także alkoholizm.

Z danych MOPS w Stoczku Łukowskim wynika, że w 2015 roku jedną z najczęstszych przyczyn korzystania z pomocy społecznej w Mieście jest ubóstwo, z tego powodu udzielono pomocy 40 rodzin, co stanowi 25,8% ogólnej liczby rodzin korzystających z pomocy społecznej oraz 119 osobom, co stanowi 23,6% ogólnej liczby osób korzystających z pomocy społecznej.

W 2015 roku osoby objęte pomocą z tytułu ubóstwa w Mieście Stoczek Łukowski stanowiły około 4,4% populacji gminy.

W 2015 roku największa liczba rodzin korzystających z pomocy społecznej z powodu ubóstwa pochodziła z następujących obszarów – okręgów:

- Okręg nr 8 - 19 osób - które stanowiły 15,97% ogółu mieszkańców korzystających z pomocy.
- Okręg nr 6 - 18 osób - które stanowiły 15,13% ogółu mieszkańców korzystających z pomocy.
- Okręg nr 4 - 13 osób - które stanowiły 10,92% ogółu mieszkańców korzystających z pomocy.
- Okręg nr 7 - 11 osób - które stanowiły 9,25% ogółu mieszkańców korzystających z pomocy.
- Okręg nr 2 - 9 osób - które stanowiły 7,56% ogółu mieszkańców korzystających z pomocy.
- Okręg nr 5 - 9 osób - które stanowiły 7,56% ogółu mieszkańców korzystających z pomocy.
- Okręg nr 3 - 8 osób, które stanowiły 6,72% ogółu mieszkańców korzystających z pomocy





Lokalny Program Rewitalizacji Miasta Stoczek Łukowski

Tabela 3 Liczba osób korzystająca z zasiłków z powodu ubóstwa w latach 2011-2015 w Mieście Stoczek Łukowski

Wyszczególnienie (nr okręgu, granica okręgu: ulice)	2011		2012		2013		2014		2015	
	Liczba osób	% do ogółu mieszkańców korzystających z pomocy	Liczba osób	% do ogółu mieszkańców korzystających z pomocy	Liczba osób	% do ogółu mieszkańców korzystających z pomocy	Liczba osób	% do ogółu mieszkańców korzystających z pomocy	Liczba osób	% do ogółu mieszkańców korzystających z pomocy
1 Kasztanowa Lipowa Modrzewiowa Świerkowa Wiejska	5	3,14	4	2,61	6	3,55	4	2,99	2	1,68
2 Akacyjowa Dębowa Głogowa Jesionowa Kanałowa Klonowa Na Skarpie Nowoprojektowana Ostoi Józefa Piłsudskiego od Nr 101 do Nr 153	11	6,92	9	5,88	12	7,10	9	6,72	9	7,56
3 Józefa Piłsudskiego od Nr 1 do Nr 100	10	6,29	10	6,54	11	6,51	8	5,97	8	6,72
4 II Armii Wojska Polskiego Jana Hempla Wyzwolenia	16	10,06	16	10,46	18	10,65	14	10,45	13	10,92
5 Krótka Plac T. Kościuszki PCK	12	7,55	11	7,19	13	7,69	9	6,72	9	7,56
6 Kościelna Letnia Piaski Gen. Sikorskiego Zachodnia	21	13,22	22	14,38	20	11,83	22	16,42	18	15,13
7 Konopiankowa Ośrednia Partyzantów od Nr 1 do Nr 43 Wilcza Wola	15	9,43	14	9,15	16	9,47	13	9,70	11	9,25



Unia Europejska
Fundusz Spójności





Lokalny Program Rewitalizacji Miasta Stoczek Łukowski

8	Dworcowa Partyzantów od Nr 44 do Nr 65 Południowa Leśna Stodolna od Nr 1 do Nr 33 Szkolna Wiatraczna Wiśniowa	23	14,47	20	13,07	22	13,02	22	16,42	19	15,97
9	Stodolna od Nr 34 do Nr 60	9	5,66	10	6,54	10	5,92	7	5,22	6	5,04
10	Gen. Dwernickiego Polna	8	5,03	8	5,23	9	5,33	6	4,48	5	4,20
11	Wincentego Witosa	5	3,14	4	2,61	6	3,55	4	2,98	3	2,52
12	Ks. Stanisława Brzóska Adama Mickiewicza Władysława Reymonta Henryka Sienkiewicza Juliusza Słowackiego Stefana Żeromskiego	6	3,77	5	3,27	7	4,14	4	2,98	4	3,36
13	Kolejowa 14 -Go Lutego	4	2,52	4	2,61	5	2,96	3	2,24	3	2,52
14	Plac Wielgoska Stanisława Benedykta Tynelskiego 1 Maja Cicha	8	5,03	9	5,88	8	4,73	5	3,73	5	4,21
15	Targowa Poprzeczna Przechodnia Aleksandra Świętochowskiego	6	3,77	7	4,58	6	3,55	4	2,98	4	3,36

Źródło: MOPS w Stoczku Łukowskim

Wskaźnik referencyjny dla kryterium wynosi: 6,66% ogółu mieszkańców korzystających z pomocy. W poniższej tabeli zaprezentowano analizę wielokryterialną dla kryterium „liczba osób korzystająca z zasiłków z powodu ubóstwa”. Z analizy danych wynika, iż do obszarów charakteryzujących się najwyższym negatywnym zjawiskiem społecznym dotyczącym niniejszego kryterium należą obszary okręgów wyborczych nr: 2, 3, 4, 5, 6, 7, 8.



Unia Europejska
Fundusz Spójności





Lokalny Program Rewitalizacji Miasta Stoczek Łukowski

Do obszarów charakteryzujących się najwyższym negatywnym zjawiskiem społecznym dot. kryterium „liczby osób korzystających z zasiłków z powodu ubóstwa” należą obszary okręgów wyborczych nr: 4, 6, 8, którym przyznano najwyższą liczbę punktów (3), na tych obszarach odsetek ludności korzystającej z zasiłków z powodu ubóstwa jest najwyższy i znacznie przekracza wskaźnik referencyjny (powyżej 10%). Średnim natężeniem problemu charakteryzują się obszary okręgów wyborczych nr 2, 3, 5, 7, którym przyznano 2 punkty, na tych obszarach odsetek ludności korzystającej z zasiłków z powodu ubóstwa jest niewiele wyższy niż średnia dla całego Miasta. Z analizy danych w sferze społecznej w zakresie liczby osób korzystających z zasiłków z powodu ubóstwa, wynika, że największe natężenie zidentyfikowanych problemów występuje w następujących okręgach nr: 4, 6, 8.

Tabela 4 Negatywne zjawiska społeczne - liczba osób korzystająca z zasiłków z powodu ubóstwa

Obszar	Kryterium	Waga	Obszar 1		Obszar 2		Obszar 3		Obszar 4		Obszar 5	
			Liczba przyznanych punktów	Wynik	Liczba przyznanych punktów	Wynik	Liczba przyznanych punktów	Wynik	Liczba przyznanych punktów	Wynik	Liczba przyznanych punktów	Wynik
negatywne zjawiska społeczne	Liczba osób korzystająca z zasiłków z powodu ubóstwa	10	1	10	2	20	2	20	3	30	2	20

Obszar	Kryterium	Waga	Obszar 6		Obszar 7		Obszar 8		Obszar 9		Obszar 10	
			Liczba przyznanych punktów	Wynik	Liczba przyznanych punktów	Wynik	Liczba przyznanych punktów	Wynik	Liczba przyznanych punktów	Wynik	Liczba przyznanych punktów	Wynik
negatywne zjawiska społeczne	Liczba osób korzystająca z zasiłków z powodu ubóstwa	10	3	30	2	20	3	30	1	10	1	10

Obszar	Kryterium	Waga	Obszar 11		Obszar 12		Obszar 13		Obszar 14		Obszar 15	
			Liczba przyznanych punktów	Wynik	Liczba przyznanych punktów	Wynik	Liczba przyznanych punktów	Wynik	Liczba przyznanych punktów	Wynik	Liczba przyznanych punktów	Wynik
negatywne zjawiska społeczne	Liczba osób korzystająca z zasiłków z powodu ubóstwa	10	1	10	1	10	1	10	1	10	1	10

Źródło: Opracowanie własne





Lokalny Program Rewitalizacji Miasta Stoczek Łukowski

LICZBA PRZESTĘPSTW I WYKROCZEŃ.

Z danych statystycznych dotyczących działań prewencyjnych na terenie Miasta Stoczek Łukowski z 2015 roku wynika, iż na obszarze Miasta zarejestrowano ogółem 440 interwencji Policji, z których sporządzono 5 „Niebieskich Kart”.

Na terenie Miasta w 2015 roku odnotowano:

- 7 przypadków kradzieży mienia, z czego:
 - 3 na terenie supermarketu „Biedronka” - ul. Partyzantów 44 – okręg nr 8.
 - 1 w „Topazie” - ul. Partyzantów 3a – okręg nr 7.
- 11 przypadków zakłócenia ładu i porządku.
- 13 interwencji związanych z osobą leżącą. Interwencji takich było dość dużo w porównaniu z innymi gminami. Dotyczyło to głównie skweru miejskiego – Plac Tadeusza Kościuszki – okręg nr 5.
- 5 przypadków spożywania alkoholu w miejscu publicznym.
- 27 kolizji drogowych, z czego:
 - 8 na ulicy Piłsudskiego.
 - 3 na ulicy Partyzantów.
 - 2 na ulicy Wyzwolenia.
 - 2 na ulicy Ostoi.
 - 1 na ulicy Kościelnej.
 - 3 na ulicy Stodolnej.
 - 2 na ulicy Krótkiej.
 - 1 na ulicy II Armii WP.
 - 1 na ulicy Sikorskiego.
 - 1 na Placu Kościuszki.
 - 3 interwencje na ulicy Dwernickiego.

Na terenie Miasta zostało zarejestrowanych 67 wykroczeń, z których sporządzono 36 wniosków o ukaranie do Sądu Rejonowego, w tym 5 na nieletnich do Sądu Rodzinnego. W 31 przypadkach odstąpiono od ukarania - 12 przypadkach ukarano mandatem karnym, w 15 przypadkach doszło do niewykrycia sprawców oraz zarejestrowano 4 przypadki innej przyczyny.

W Mieście przeprowadzono 11 czynności wyjaśniających z wykroczeniami drogowymi. Wystąpiły 2 przypadki kierowania pojazdem mechanicznym pod wpływem alkoholu, 1 przypadek kierowania pojazdem innym niż mechaniczny oraz 7 przypadków kierowania pod wpływem alkoholu rowerzysty.





Lokalny Program Rewitalizacji Miasta Stoczek Łukowski

Zarejestrowano 8 wykroczeń związanych z kradzieżą mienia. Sporządzono 6 wniosków dotyczących uszkodzenia mienia oraz 2 wnioski do sądu dotyczące zakłócania ciszy i spokoju.

Na terenie Miasta w 2015 roku odnotowano ogółem 30 przestępstw. Odnotowano 7 przestępstw kryminalnych, 2 przypadki kradzieży. 2 przypadki kradzieży z włamaniem oraz 1 przestępstwo dotyczące uszkodzenia ciała, przy ogólnej liczbie 4.

Na obszarze tym stwierdzono 1 przestępstwo znęcania się nad rodziną, co zakończyło się sporządzeniem aktu oskarżenia.

Wykrywalność Komisariatu Policji w Stoczku Łukowskim w 2015 roku wyniosła ogółem 86%:

- W przestępstwach kryminalnych – 64,2%.
- Bójka i pobicia – 100%.
- Kradzież mienia – 38%.
- Kradzież z włamaniem – 55,6%.
- Uszkodzenie rzeczy zaledwie 16,7%. Uszkodzeń tych dokonano w porze nocnej, gdzie nie było żadnego monitoringu oraz świadków zdarzenia.
- Uszczerbek na zdrowiu – 75%.
- Nietrzeźwość – 100%.
- Znęcanie się – 100%.

Patrole prewencyjne kierowane są głównie w miejsca, które zostały wytypowane na podstawie wpływających informacji, doświadczeń oraz obserwacji własnych pracowników Komisariatu w Stoczku Łukowskim, są to:

- Plac Tadeusza Kościuszki i ulice przyległe – okręg nr 5.
- Rejon ośrodka Izydory przy Nowoprojektowanej – okręg nr 2.
- Rejon po byłym dworcu PKP (tzw. „rampa”) – okręg nr 8.
- Rejon Zespołu Szkół, Zespołu Oświatowego i Placówki Opiekuńczo-Wychowawczej przy Plac Wielgoska oraz tereny przy ul. Gen. Dwernickiego – okręg nr 14 i okręg nr 10.
- Teren przy tzw. „Dębku” ul. Piłsudskiego – okręg nr 2.
- Tereny przy ul. Józefa Piłsudskiego od Nr 1 do Nr 100 – okręg nr 3.





Lokalny Program Rewitalizacji Miasta Stoczek Łukowski

Ze względu na brak szczegółowych danych ilościowych dotyczących poszczególnych okręgów, obszarami szczególnie zdegradowanymi o największej liczbie występowania przestępstw i wykroczeń, uznano obszary, które pracownicy Komisariatu Policji wskazali jako najbardziej problematyczne i najczęściej w te miejsca wysyłane są patrole prewencyjne, są to okręgi nr: 2, 3, 5, 8, 10, 14, którym przyznano największą liczbę punktów - 3. Pozostałym obszarom (nie wskazanym jako szczególnie problematyczne) przyznano 1 punkt. W poniższej tabeli zaprezentowano analizę wielokryterialną dla kryterium „liczba przestępstw i wykroczeń”.

Tabela 5 Negatywne zjawiska społeczne - liczba przestępstw i wykroczeń

Obszar	Kryterium	Waga	Obszar 1		Obszar 2		Obszar 3		Obszar 4		Obszar 5	
			Liczba przyznanych punktów	Wynik	Liczba przyznanych punktów	Wynik	Liczba przyznanych punktów	Wynik	Liczba przyznanych punktów	Wynik	Liczba przyznanych punktów	Wynik
negatywne zjawiska społeczne	Liczba przestępstw i wykroczeń	7	1	7	3	21	3	21	1	7	3	21

Obszar	Kryterium	Waga	Obszar 6		Obszar 7		Obszar 8		Obszar 9		Obszar 10	
			Liczba przyznanych punktów	Wynik	Liczba przyznanych punktów	Wynik	Liczba przyznanych punktów	Wynik	Liczba przyznanych punktów	Wynik	Liczba przyznanych punktów	Wynik
negatywne zjawiska społeczne	Liczba przestępstw i wykroczeń	7	1	7	1	7	3	21	1	7	3	21

Obszar	Kryterium	Waga	Obszar 11		Obszar 12		Obszar 13		Obszar 14		Obszar 15	
			Liczba przyznanych punktów	Wynik	Liczba przyznanych punktów	Wynik	Liczba przyznanych punktów	Wynik	Liczba przyznanych punktów	Wynik	Liczba przyznanych punktów	Wynik
negatywne zjawiska społeczne	Liczba przestępstw i wykroczeń	7	1	7	1	7	1	7	3	21	1	7

Źródło: Opracowanie własne





AKTYWNOŚĆ WYBORCZA.

Aktywność społeczną można mierzyć aktywnością wyborczą. Analizie poddano ostatnie wybory do Parlamentu Europejskiego, samorządowe, parlamentarne i prezydenckie. Aktywność wyborcza mieszkańców Miasta Stoczek Łukowski jest większa niż aktywność wyborcza mieszkańców powiatu łukowskiego.

Dane opracowane przez Państwową Komisję Wyborczą wskazują na wzrost aktywności wyborczej mieszkańców Miasta Stoczek Łukowski przede wszystkim w wyborach samorządowych, które są z reguły najważniejsze dla życia samorządu terytorialnego, gdyż decydują o najistotniejszych sprawach mieszkańców Miasta oraz w wyborach prezydenckich, gdzie w obydwu przypadkach głosowanie odbywa się na konkretne lub znane osoby.

Mniejszym zainteresowaniem od wyborów samorządowych i prezydenckich cieszą się wybory do Parlamentu Europejskiego, w których w 2014 roku frekwencja na terenie Miasta Stoczek Łukowski wynosiła 21,63%.

Najniższą frekwencję wyborczą w Mieście odnotowano przy wyborach parlamentarnych w 2015 roku (17,57%).

Tabela 6 Frekwencja w wyborach w Mieście Stoczek Łukowski oraz powiecie łukowskim (%)

Rok wyborów	2014	2014	2015	2015
Rodzaj wyborów	Parlament Europejski	Samorządowe	Parlamentarne	Prezydenckie II tura
Miasto Stoczek Łukowski	21,63	68,49	17,57	60,11
Powiat łukowski	19,85	57,78	17,26	56,22

Źródło: Opracowanie własne na podstawie danych pkw.gov.pl

W wyborach samorządowych w 2014 roku najmniejszą frekwencją charakteryzowały się obszary następujących okręgów wyborczych:

- Okręg nr 7 - 60,61% liczby osób, które oddały głos.
- Okręg nr 9 - 61,22 % liczby osób, które oddały głos.
- Okręg nr 8 – 63, 28% liczby osób, które oddały głos.
- Okręg nr 6 - 64,15% liczby osób, które oddały głos.
- Okręg nr 14 - 65,03% liczby osób, które oddały głos.



Unia Europejska
Fundusz Spójności





Lokalny Program Rewitalizacji Miasta Stoczek Łukowski

Tabela 7 Aktywności wyborcza mieszkańców Miasta Stoczek Łukowski – wybory samorządowe 2014 rok

Rok wyborów		2014		
Rodzaj wyborów		Samorządowe		
Wyszczególnienie (nr okręgu, granica okręgu: ulice)		Liczba wyborców	Liczba osób, które oddały głos	% liczby osób, które oddały głos
1	Kasztanowa Lipowa Modrzewiowa Świerkowa Wiejska	128	87	67,97
2	Akacyjowa Dębowa Głogowa Jesionowa Kanałowa Klonowa Na Skarpie Nowoprojektowana Ostoi Józefa Piłsudskiego od Nr 101 do Nr 153	149	99	66,44
3	Józefa Piłsudskiego od Nr 1 do Nr 100	155	115	74,19
4	II Armii Wojska Polskiego Jana Hempla Wyzwolenia	143	100	69,93
5	Krótką Plac T. Kościuszki PCK	152	110	72,37
6	Kościelna Letnia Piaski Gen. Sikorskiego Zachodnia	159	102	64,15
7	Konopiankowa Ośrednia Partyzantów od Nr 1 do Nr 43 Wilcza Wola	165	100	60,61
8	Dworcowa Partyzantów od Nr 44 do Nr 65 Południowa	128	81	63,28





Lokalny Program Rewitalizacji Miasta Stoczek Łukowski

	Leśna Stodolna od Nr 1 do Nr 33 Szkolna Wiatraczna Wiśniowa			
9	Stodolna od Nr 34 do Nr 60	147	90	61,22
10	Gen. Dwernickiego Polna	130	99	76,15
11	Wincentego Witosa	149	106	71,14
12	Ks. Stanisława Brzóska Adama Mickiewicza Władysława Reymonta Henryka Sienkiewicza Juliusza Słowackiego Stefana Żeromskiego	150	104	69,33
13	Kolejowa 14 -Go Lutego	160	123	76,88
14	Plac Wielgoska Stanisława Benedykta Tynelskiego 1 Maja Cicha	143	93	65,03
15	Targowa Poprzeczna Przechodnia Aleksandra Świętochowskiego	139	94	67,63

Źródło: UM w Stoczku Łukowskim

Wskaźnik referencyjny dla kryterium wynosi: 68,42% ogółu liczby osób, które oddały głos.

Z analizy danych wynika, iż do obszarów charakteryzujących się najwyższym negatywnym zjawiskiem społecznym dot. kryterium „aktywności wyborczej” mieszkańców Miasta Stoczek Łukowski należą obszary okręgów wyborczych nr: 1, 2, 4, 6, 7, 8, 9, 12, 14, 15.

W poniższej tabeli zaprezentowano analizę wielokryterialną dla kryterium „aktywność wyborcza”. Najwyższą punktację (3) przyznano w obszarach nr: 6, 7, 8, 9, 14. Na obszarach tych % liczby osób, które brały udział w wyborach jest najniższy i nie przekracza 66%. Średnią liczbę punktów (2) przyznano obszarom nr:



Unia Europejska
Fundusz Spójności





Lokalny Program Rewitalizacji Miasta Stoczek Łukowski

1, 2, 4, 12, 15. Na tych obszarach, % liczby osób, które brały udział w wyborach jest niewiele niższy lub wyższy dla średniej dla całego Miasta. Najmniejszą liczbę punktów (1) przyznano na obszarach, które znalazły się zdecydowanie powyżej wskaźnika referencyjnego, są to okręgi nr: 3, 5, 10, 11, 13.

Z analizy danych w sferze społecznej w zakresie „aktywności wyborczej”, wynika, że największe natężenie zidentyfikowanych problemów występuje w następujących okręgach nr: 6, 7, 8, 9, 14.

Tabela 8 Negatywne zjawiska społeczne – aktywność wyborcza

Obszar	Kryterium	Waga	Obszar 1		Obszar 2		Obszar 3		Obszar 4		Obszar 5	
			Liczba przyznanych punktów	Wynik	Liczba przyznanych punktów	Wynik	Liczba przyznanych punktów	Wynik	Liczba przyznanych punktów	Wynik	Liczba przyznanych punktów	Wynik
negatywne zjawiska społeczne	Aktywność wyborcza	8	2	16	2	16	1	8	2	16	1	8

Obszar	Kryterium	Waga	Obszar 6		Obszar 7		Obszar 8		Obszar 9		Obszar 10	
			Liczba przyznanych punktów	Wynik	Liczba przyznanych punktów	Wynik	Liczba przyznanych punktów	Wynik	Liczba przyznanych punktów	Wynik	Liczba przyznanych punktów	Wynik
negatywne zjawiska społeczne	Aktywność wyborcza	8	3	24	3	24	3	24	3	24	1	8

Obszar	Kryterium	Waga	Obszar 11		Obszar 12		Obszar 13		Obszar 14		Obszar 15	
			Liczba przyznanych punktów	Wynik	Liczba przyznanych punktów	Wynik	Liczba przyznanych punktów	Wynik	Liczba przyznanych punktów	Wynik	Liczba przyznanych punktów	Wynik
negatywne zjawiska społeczne	Aktywność wyborcza	8	2	16	2	16	1	8	3	24	2	16

Źródło: Opracowanie własne

Ustalono, że wysokie natężenie negatywnych zjawisk społecznych występuje w obszarach, które osiągnęły 74-105 punktów, średnie natężenie negatywnych zjawisk społecznych występuje w obszarach, które osiągnęły 53-74 punktów, zaś niskie natężenie negatywnych zjawisk społecznych występuje w obszarach, które osiągnęły 35-52 punkty.



Unia Europejska
Fundusz Spójności





Lokalny Program Rewitalizacji Miasta Stoczek Łukowski

Tabela 9 Negatywne zjawiska społeczne – dane uwzględniające analizowane kryteria

Obszar	Kryterium	Waga	Obszar 1			Obszar 2			Obszar 3			Obszar 4			Obszar 5		
			Liczba przyznanych punktów	Wynik	Razem	Liczba przyznanych punktów	Wynik	Razem	Liczba przyznanych punktów	Wynik	Razem	Liczba przyznanych punktów	Wynik	Razem	Liczba przyznanych punktów	Razem	Suma
negatywne zjawiska społeczne	Liczba osób korzystająca z zasiłków z powodu bezrobocia	10	1	10	43	1	10	67	2	20	69	2	20	73	1	10	59
	Liczba osób korzystająca z zasiłków z powodu ubóstwa	10	1	10		2	20		2	20		3	30		2	20	
	Liczba przestępstw i wykroczeń	7	1	7		3	21		3	21		1	7		3	21	
	Aktywność wyborcza	8	2	16		2	16		1	8		2	16		1	8	

Obszar	Kryterium	Waga	Obszar 6			Obszar 7			Obszar 8			Obszar 9			Obszar 10		
			Liczba przyznanych punktów	Wynik	Razem	Liczba przyznanych punktów	Wynik	Razem	Liczba przyznanych punktów	Wynik	Razem	Liczba przyznanych punktów	Wynik	Razem	Liczba przyznanych punktów	Wynik	Razem
negatywne zjawiska społeczne	Liczba osób korzystająca z zasiłków z powodu bezrobocia	10	3	30	91	2	20	71	3	30	105	3	30	71	1	10	49
	Liczba osób korzystająca z zasiłków z powodu ubóstwa	10	3	30		2	20		3	30		1	10		1	10	
	Liczba przestępstw i wykroczeń	7	1	7		1	7		3	21		1	7		3	21	
	Aktywność wyborcza	8	3	24		3	24		3	24		3	24		1	8	

Obszar	Kryterium	Waga	Obszar 11			Obszar 12			Obszar 13			Obszar 14			Obszar 15		
			Liczba przyznanych punktów	Wynik	Razem	Liczba przyznanych punktów	Wynik	Razem	Liczba przyznanych punktów	Wynik	Razem	Liczba przyznanych punktów	Wynik	Razem	Liczba przyznanych punktów	Wynik	Razem
negatywne zjawiska społeczne	Liczba osób korzystająca z zasiłków z powodu bezrobocia	10	1	10	43	1	10	43	1	10	35	1	10	65	1	10	43
	Liczba osób korzystająca z zasiłków z powodu ubóstwa	10	1	10		1	10		1	10		1	10		1	10	
	Liczba przestępstw i wykroczeń	7	1	7		1	7		1	7		3	21		1	7	
	Aktywność wyborcza	8	2	16		2	16		1	8		3	24		2	16	

Źródło: Opracowanie własne



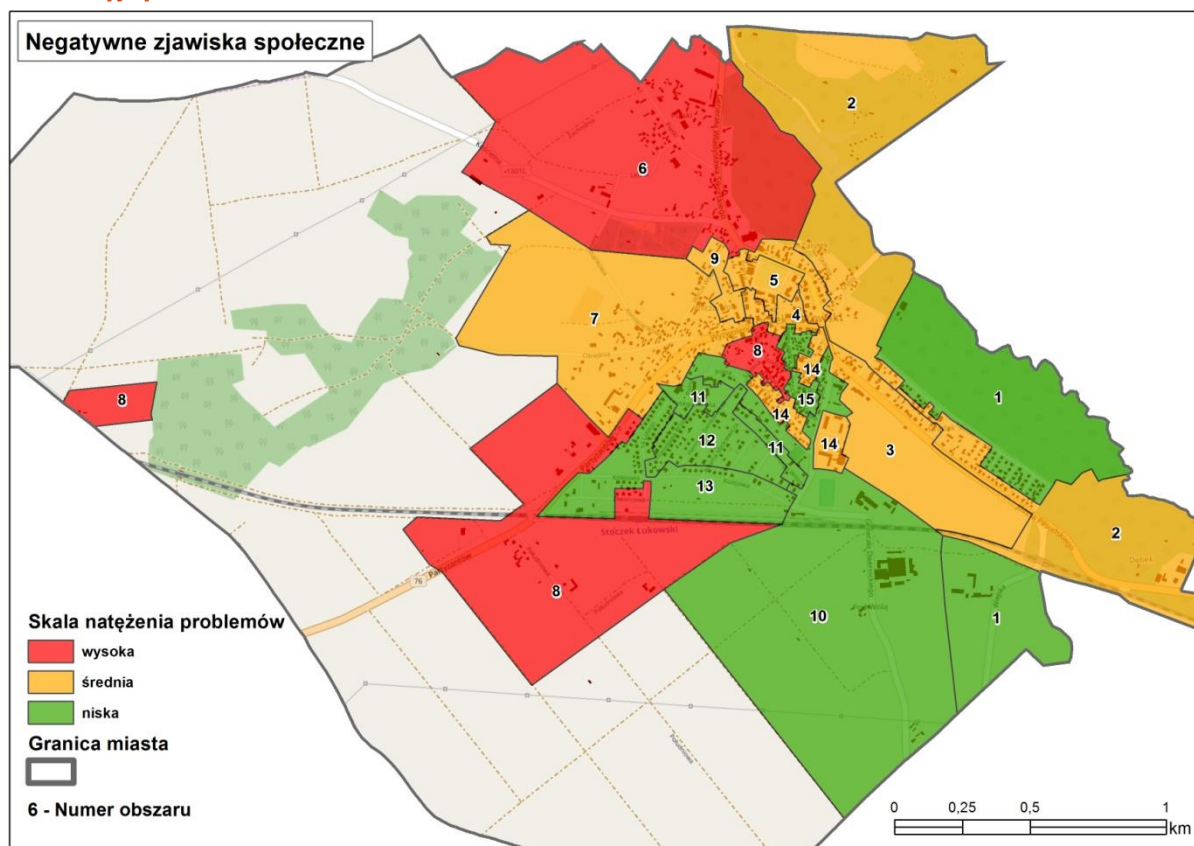


Program Rewitalizacji Miasta Stoczek Łukowski

Z analizy danych w sferze społecznej oraz zgodnie z sumą otrzymanych punktów wynika, że największe natężenie zidentyfikowanych problemów społecznych występuje w okręgach nr: 6, 8, średnie natężenie negatywnych zjawisk społecznych występuje w okręgach nr: 2, 3, 4, 5, 7, 9, 14, natomiast najniższe natężenie negatywnych zjawisk społecznych występuje w okręgach nr: 1, 10, 11, 12, 13, 15.

Obszary o najwyższym i średnim natężeniu zidentyfikowanych problemów społecznych wymagają podjęcia działań naprawczych.

Mapa 2 Koncentracja negatywnych zjawisk w sferze społecznej w poszczególnych jednostkach referencyjnych na terenie Miasta Stoczek Łukowski



Źródło: Opracowanie własne

2.2.2. Analiza Miasta Stoczek Łukowski – sfera gospodarcza

Zgodnie z *Wytycznymi w zakresie rewitalizacji w programach operacyjnych na lata 2014–2020* stan kryzysowy danego obszaru miasta spowodowany jest koncentracją negatywnych zjawisk



Unia Europejska
Fundusz Spójności





Lokalny Program Rewitalizacji Miasta Stoczek Łukowski

gospodarczych, w szczególności niskiego stopnia przedsiębiorczości, słabej kondycji lokalnych przedsiębiorstw.

Analizując sferę gospodarczą wzięto pod uwagę negatywne zjawiska dotyczące niskiego stopnia przedsiębiorczości. Poddane analizie dane pochodzą przede wszystkim z Urzędu Miasta w Stoczku Łukowskim oraz Głównego Urzędu Statystycznego.

LICZBA ZAREJESTROWANYCH PRZEDSIĘBIORSTW.

Podstawowym kierunkiem rozwoju i podstawową funkcją gospodarczą Miasta jest turystyka oraz drobny przemysł. Miasto podkreśla także rolę rozwoju produkcyjnego i usługowego otoczenia rolnictwa, tj. małe przetwórnictwo rolno-spożywcze, hurtownie, dystrybucja.

Tabela 10 Główne podmioty gospodarcze w Mieście Stoczek Łukowski

Nazwa przedsiębiorstwa	Dane adresowe	Przedmiot działalności
Stoczek – Natura	Stoczek Łukowski, ul. Dwernickiego	Produkcja wyrobów spożywczych
Fluidrut	Stoczek Łukowski, ul. Sikorskiego	Produkcja wyrobów z drutu
F.H.U. Bogdan Osiak	Stoczek Łukowski, ul. Kościelna	Żwirowania
Akros	Stoczek Łukowski, ul. Wiejska	Produkcja Akumulatorów

Źródło: Strategia Rozwoju Miasta Stoczek Łukowski na lata 2015-2020 (z perspektywą do 2022 r.)

Jednakże większość firm prywatnych działających na terenie Miasta to podmioty prowadzące jednoosobowe działalności gospodarcze. Na obszarze tym praktycznie nie ma żadnych przedsiębiorstw, które dawałyby zatrudnienie tutejszej ludności.

Wydaje się, że Miasto jest wystarczająco nasycone w usługi podstawowe, jednakże jest jeszcze wiele możliwości do wykorzystania w tym obszarze. Niestety rynek usług nie został do końca rozpoznany w sposób marketingowy, bowiem na przykład występuje tu niedobór w zakresie obsługi ruchu turystycznego.

Potencjał istniejących przedsiębiorstw jest pośrednim wskaźnikiem obrazującym lokalne szanse na znalezienie zatrudnienia. Łączna liczba przedsiębiorstw zarejestrowanych na terenie Miasta Stoczek Łukowski w 2015 roku wynosiła 211. Licząc średnią dla okręgu podzielono 211 firm/15 okręgów, co dało w zaokrągleniu średnio 14 firm/okręg.

Dla przyznania punktów przyjęto zarówno wskaźnik udziału w ogóle dla terenu Miasta Stoczek Łukowski oraz liczby przedsiębiorstw. Najwięcej punktów (3) przyznano w okręgach, gdzie funkcjonuje najmniejsza liczba przedsiębiorstw (do 13), średnią liczbę punktów (2) przyznano w





Lokalny Program Rewitalizacji Miasta Stoczek Łukowski

okręgach, na obszarze których prosperuje od 14 do 20 firm, natomiast najmniejszą liczbę punktów (1) przyznano w okręgach, gdzie liczba zarejestrowanych przedsiębiorstw wynosi powyżej 20.

Tabela 11 Liczba zarejestrowanych przedsiębiorstw w latach 2011-2015

Wyszczególnienie (nr okręgu, granica okręgu: ulice)	2011		2012		2013		2014		2015	
	Liczba	% do ogółu	Liczba	% do ogółu	Liczba	% do ogółu	Liczba	% do ogółu	Liczba	% do ogółu
1 Kasztanowa Lipowa Modrzewiowa Świerkowa Wiejska	15	7,3	16	7,7	16	7,5	16	7,6	16	7,6
2 Akacyjowa Dębowa Głogowa Jesionowa Kanałowa Klonowa Na Skarpie Nowoprojektowana Ostoi Józefa Piłsudskiego od Nr 101 do Nr 153	24	11,8	23	11,0	23	10,8	22	10,5	22	10,4
3 Józefa Piłsudskiego od Nr 1 do Nr 100	18	8,8	18	8,6	18	8,5	18	8,6	18	8,5
4 II Armii Wojska Polskiego Jana Hempla Wyzwolenia	19	8,9	22	10,6	22	10,3	21	10,0	21	10,0
5 Krótka Plac T. Kościuszki PCK	17	8,3	18	8,6	18	8,5	18	8,6	18	8,5
6 Kościelna Letnia Piaski Gen. Sikorskiego Zachodnia	15	7,3	15	7,2	16	7,5	16	7,6	16	7,6
7 Konopiankowa Ośrednia Partyzantów od Nr 1 do Nr 43 Wilcza Wola	22	10,8	22	10,6	24	11,3	23	10,9	23	10,9
8 Dworcowa Partyzantów od Nr 44 do Nr 65 Południowa Leśna Stodolna od Nr 1 do Nr 33 Szkolna Wiatraczna Wiśniowa	23	11,3	23	11,0	24	11,3	24	11,4	24	11,4
9 Stodolna od Nr 34 do Nr 60	7	3,4	7	3,4	7	3,3	7	3,3	7	3,3
10 Gen. Dwernickiego Połna	6	2,9	6	2,9	6	2,8	6	2,9	6	2,8
11 Wincentego Witosa	7	3,4	7	3,4	7	3,3	7	3,3	7	3,3
12 Ks. Stanisława Brzóska Adama Mickiewicza	12	5,9	12	5,8	13	6,1	13	6,2	14	6,6





Lokalny Program Rewitalizacji Miasta Stoczek Łukowski

	Władysława Reymonta Henryka Sienkiewicza Juliusza Słowackiego Stefana Żeromskiego										
13	Kolejowa 14 -Go Lutego	3	1,5	3	1,4	3	1,4	3	1,4	3	1,4
14	Plac Wielgoska Stanisława Benedykta Tynelskiego 1 Maja Cicha	6	2,9	5	2,4	5	2,3	5	2,4	5	2,3
15	Targowa Poprzeczna Przechodnia Aleksandra Świętochowskiego	10	4,9	11	5,3	11	5,2	11	5,2	11	5,2

Źródło: UM Stoczek Łukowski

W poniższej tabeli zaprezentowano analizę wielokryterialną dla kryterium „liczba zarejestrowanych przedsiębiorstw”.

Przeprowadzona analiza danych wskazuje, iż do obszarów charakteryzujących się najwyższym natężeniem negatywnych zjawisk gospodarczych dot. kryterium „liczby zarejestrowanych przedsiębiorstw” należą obszary okręgów wyborczych nr: 9, 10, 11, 13, 14, 15 - obszarom tym przyznano największą liczbę punktów – 3, średnim natężeniem negatywnych zjawisk gospodarczych dot. niniejszego kryterium należą obszary okręgów nr: 1, 3, 5, 6, 12. Natomiast do obszarów charakteryzujących się najniższym natężeniem negatywnych zjawisk gospodarczych dot. kryterium „liczby zarejestrowanych przedsiębiorstw” należą okręgi nr: 2, 4, 7, 8.

Z analizy danych w sferze gospodarczej w zakresie liczby zarejestrowanych przedsiębiorstw wynika, że największe natężenie zidentyfikowanych problemów występuje w następujących okręgach nr: 9, 10, 11, 13, 14, 15.





Program Rewitalizacji Miasta Stoczek Łukowski

Tabela 12 Negatywne zjawiska gospodarcze – liczba zarejestrowanych przedsiębiorstw w Mieście Stoczek Łukowski

Obszar	Kryterium	Waga	Obszar 1		Obszar 2		Obszar 3		Obszar 4		Obszar 5	
			Liczba przyznanych punktów	Wynik	Liczba przyznanych punktów	Wynik	Liczba przyznanych punktów	Wynik	Liczba przyznanych punktów	Wynik	Liczba przyznanych punktów	Wynik
negatywne zjawiska gospodarcze	Liczba zarejestrowanych przedsiębiorstw	7	2	14	1	7	2	14	1	7	2	14

Obszar	Kryterium	Waga	Obszar 6		Obszar 7		Obszar 8		Obszar 9		Obszar 10	
			Liczba przyznanych punktów	Wynik	Liczba przyznanych punktów	Wynik	Liczba przyznanych punktów	Wynik	Liczba przyznanych punktów	Wynik	Liczba przyznanych punktów	Wynik
negatywne zjawiska gospodarcze	Liczba zarejestrowanych przedsiębiorstw	7	2	14	1	7	1	7	3	21	3	21

Obszar	Kryterium	Waga	Obszar 11		Obszar 12		Obszar 13		Obszar 14		Obszar 15	
			Liczba przyznanych punktów	Wynik	Liczba przyznanych punktów	Wynik	Liczba przyznanych punktów	Wynik	Liczba przyznanych punktów	Wynik	Liczba przyznanych punktów	Wynik
negatywne zjawiska gospodarcze	Liczba zarejestrowanych przedsiębiorstw	7	3	21	2	14	3	21	3	21	3	21

Źródło: Opracowanie własne





Program Rewitalizacji Miasta Stoczek Łukowski

LICZBA PRZEDSIĘBIORSTW WYREJESTROWANYCH.

Łączna liczba przedsiębiorstw wyrejestrowanych z terenu Miasta Stoczek Łukowski w 2015 roku wynosiła 11. Licząc średnią dla okręgu podzielono 11 firm/15 okręgów, co dało w zaokrągleniu 1 firmę/okręg.

Na przestrzeni lat 2011-2015 w skali całego Miasta zauważalny jest spadek liczby wyrejestrowanych przedsiębiorstw (w 2011 roku - 38 przedsiębiorstw wyrejestrowanych, zaś w 2015 roku – 11 przedsiębiorstw wyrejestrowanych). Należy zwrócić uwagę na fakt, że przeważającej większości firm prywatnych działających na terenie Miasta są to podmioty prowadzące jednoosobowe działalności gospodarcze, co nie rozwiązuje problemu jakim jest brak miejsc pracy, w związku z czym mieszkańcy muszą szukać zatrudnienia poza miejscem zamieszkania.

Jednakże przyznając punkty w ramach kryterium brano pod uwagę tendencję wyrejestrowywania firm w latach 2011-2015 w poszczególnych okręgach (nie zaś w skali całego Miasta). Jak wynika z danych, tendencja ta dla poszczególnych okręgów nie była najlepsza, wskazywała bowiem na stopniowe wyrejestrowywane firmy z obszaru Miasta. Można przypuszczać, że w najbliższych latach tendencja ta będzie podobna.

Najwięcej punktów (3) przyznano w okręgach, w których w 2015 roku zostało wyrejestrowanych najwięcej firm i tendencję wyrejestrowywania w poprzednich latach, wskazującą również na duże wyrejestrowywanie firm w ramach poszczególnych okręgów, średnią liczbę punktów (2) przyznano w okręgach, na terenie których wyrejestrowywanie zostały firmy w latach 2011-2015, jednakże zostało wyrejestrowanych ich stosunkowo mało, w porównaniu do okręgów, którym przyznano 3 punkty, natomiast najmniejszą liczbę punktów (1) przyznano w okręgach, gdzie w 2015 roku nie wyrejestrowano żadnej firmy oraz na przestrzeni lat 2011-2015 wyrejestrowano znikomą liczbę przedsiębiorstw.





Program Rewitalizacji Miasta Stoczek Łukowski

Tabela 13 Liczba przedsiębiorstw wyrejestrowanych w latach 2011-2015 w Mieście Stoczek Łukowski

Wyszczególnienie (nr okręgu, granica okręgu: ulice)	2011		2012		2013		2014		2015	
	Liczba	% do ogółu	Liczba	% do ogółu	Liczba	% do ogółu	Liczba	% do ogółu	Liczba	% do ogółu
1 Kasztanowa Lipowa, Modrzewiowa Świerkowa Wiejska	3	7,9	1	5	1	5,2	1	5	0	0
2 Akacyjowa Dębowa Głogowa Jesionowa Kanałowa Klonowa Na Skarpie Nowoprojektowana Ostoi Józefa Piłsudskiego od Nr 101 do Nr 153	2	5,3	1	5	1	5,2	1	5	0	0
3 Józefa Piłsudskiego od Nr 1 do Nr 100	4	10,5	2	10	1	5,2	2	10	0	0
4 II Armii Wojska Polskiego Jana Hempla Wyzwolenia	5	13,2	3	15	3	15,8	3	15	2	18,2
5 Krótka Plac T. Kościuszki PCK	2	5,3	2	10	2	10,5	2	10	2	18,2
6 Kościelna Letnia Piaski Gen. Sikorskiego Zachodnia	6	15,9	3	15	3	15,8	3	15	2	18,2
7 Konopiankowa Ośrednia Partyzantów od Nr 1 do Nr 43 Wilcza Wola	4	10,5	2	10	2	10,5	2	10	1	9,1
8 Dworcowa Partyzantów od Nr 44 do Nr 65 Południowa	3	7,9	1	5	1	5,2	1	5	1	9,1





Lokalny Program Rewitalizacji Miasta Stoczek Łukowski

	Leśna Stodolna od Nr 1 do Nr 33 Szkolna Wiatraczna Wiśniowa										
9	Stodolna od Nr 34 do Nr 60	0	0	0	0	0	0	0	0	0	0
10	Gen. Dwernickiego Polna	0	0	0	0	0	0	0	0	0	0
11	Wincentego Witosa	1	2,6	0	0	0	0	0	0	0	0
12	Ks. Stanisława Brzóska Adama Mickiewicza Władysława Reymonta Henryka Sienkiewicza Juliusza Słowackiego Stefana Żeromskiego	2	5,3	1	5	1	5,2	1	5	0	0
13	Kolejowa 14 -Go Lutego	0	0	0	0	0	0	0	0	0	0
14	Plac Wielgoska Stanisława Benedykta 00nelskiego 1 Maja Cicha	2	5,3	1	5	1	5,2	1	5	1	9,1
15	Targowa Poprzeczna Przechodnia Aleksandra Świętochowskiego	4	10,5	3	15	3	15,8	3	15	2	18,2

Źródło: UM Stoczek Łukowski





Program Rewitalizacji Miasta Stoczek Łukowski

W poniższej tabeli zaprezentowano analizę wielokryterialną dla kryterium „liczba wyrejestrowanych przedsiębiorstw”.

Wyniki przeprowadzonej analizy danych wskazują, iż do obszarów charakteryzujących się najwyższym natężeniem negatywnych zjawisk gospodarczych dot. kryterium „liczby wyrejestrowanych przedsiębiorstw” należą obszary okręgów wyborczych nr: 4, 5, 6, 15 - obszarom tym przyznano największą liczbę punktów – 3, średnim natężeniem negatywnych zjawisk gospodarczych dot. niniejszego kryterium należą obszary okręgów nr: 3, 7, 8, 12, 14. Natomiast do obszarów charakteryzujących się najniższym natężeniem negatywnych zjawisk gospodarczych dot. kryterium „liczby wyrejestrowanych przedsiębiorstw” należą okręgi nr: 1, 2, 9, 10, 11, 13.

Z analizy danych w sferze gospodarczej w zakresie liczby wyrejestrowanych przedsiębiorstw wynika, że największe natężenie zidentyfikowanych problemów występuje w następujących okręgach nr: 4, 5, 6, 15.





Program Rewitalizacji Miasta Stoczek Łukowski

Tabela 14 Negatywne zjawiska gospodarcze – liczba wyrejestrowanych przedsiębiorstw

Obszar	Kryterium	Waga	Obszar 1		Obszar 2		Obszar 3		Obszar 4		Obszar 5	
			Liczba przyznanych punktów	Wynik	Liczba przyznanych punktów	Wynik	Liczba przyznanych punktów	Wynik	Liczba przyznanych punktów	Wynik	Liczba przyznanych punktów	Wynik
negatywne zjawiska gospodarcze	Liczba wyrejestrowanych przedsiębiorstw	8	1	8	1	8	2	16	3	24	3	24

Obszar	Kryterium	Waga	Obszar 6		Obszar 7		Obszar 8		Obszar 9		Obszar 10	
			Liczba przyznanych punktów	Wynik	Liczba przyznanych punktów	Wynik	Liczba przyznanych punktów	Wynik	Liczba przyznanych punktów	Wynik	Liczba przyznanych punktów	Wynik
negatywne zjawiska gospodarcze	Liczba wyrejestrowanych przedsiębiorstw	8	3	24	2	16	2	16	1	8	1	8

Obszar	Kryterium	Waga	Obszar 11		Obszar 12		Obszar 13		Obszar 14		Obszar 15	
			Liczba przyznanych punktów	Wynik	Liczba przyznanych punktów	Wynik	Liczba przyznanych punktów	Wynik	Liczba przyznanych punktów	Wynik	Liczba przyznanych punktów	Wynik
negatywne zjawiska gospodarcze	Liczba wyrejestrowanych przedsiębiorstw	8	1	8	2	16	1	8	2	16	3	24

Źródło: Opracowanie własne





Lokalny Program Rewitalizacji Miasta Stoczek Łukowski

Tabela 15 Negatywne zjawiska gospodarcze – dane uwzględniające analizowane kryteria

Obszar	Kryterium	Waga	Obszar 1			Obszar 2			Obszar 3			Obszar 4			Obszar 5		
			Liczba przyznanych punktów	Wynik	Razem	Liczba przyznanych punktów	Wynik	Razem	Liczba przyznanych punktów	Wynik	Razem	Liczba przyznanych punktów	Wynik	Razem	Liczba przyznanych punktów	Wynik	Razem
negatywne zjawiska gospodarcze	Liczba zarejestrowanych przedsiębiorstw	7	2	14	22	1	7	15	2	14	30	1	7	31	2	14	38
	Liczba wyrejestrowanych przedsiębiorstw	8	1	8		1	8		2	16		3	24		3	24	

Obszar	Kryterium	Waga	Obszar 6			Obszar 7			Obszar 8			Obszar 9			Obszar 10		
			Liczba przyznanych punktów	Wynik	Razem	Liczba przyznanych punktów	Wynik	Razem	Liczba przyznanych punktów	Wynik	Razem	Liczba przyznanych punktów	Wynik	Razem	Liczba przyznanych punktów	Wynik	Razem
negatywne zjawiska gospodarcze	Liczba zarejestrowanych przedsiębiorstw	7	2	14	38	1	7	23	1	7	23	3	21	29	3	21	29
	Liczba wyrejestrowanych przedsiębiorstw	8	3	24		2	16		2	16		1	8		1	8	

Obszar	Kryterium	Waga	Obszar 11			Obszar 12			Obszar 13			Obszar 14			Obszar 15		
			Liczba przyznanych punktów	Wynik	Razem	Liczba przyznanych punktów	Wynik	Razem	Liczba przyznanych punktów	Wynik	Razem	Liczba przyznanych punktów	Wynik	Razem	Liczba przyznanych punktów	Wynik	Razem
negatywne zjawiska gospodarcze	Liczba zarejestrowanych przedsiębiorstw	7	3	21	29	2	14	30	3	21	29	3	21	37	3	21	45
	Liczba wyrejestrowanych przedsiębiorstw	8	1	8		2	16		1	8		2	16		3	24	

Źródło: Opracowanie własne

Ustalono, że wysokie natężenie negatywnych zjawisk gospodarczych występuje w obszarach, które osiągnęły 31-45 punktów, średnie natężenie negatywnych zjawisk gospodarczych występuje w obszarach, które osiągnęły 24-30 punktów, zaś niskie natężenie negatywnych zjawisk gospodarczych występuje w obszarach, które osiągnęły 15-23 punkty.

Z analizy danych w sferze gospodarczej oraz zgodnie z sumą otrzymanych punktów wynika, że największe natężenie negatywnych zjawisk gospodarczych występuje w okręgach nr: 4, 5, 6, 14, 15, średnie natężenie negatywnych zjawisk gospodarczych występuje w okręgach nr: 3, 9, 10, 11, 12, 13, natomiast najniższe natężenie negatywnych zjawisk gospodarczych występuje w okręgach nr: 1, 2, 7, 8.

Obszary o najwyższym i średnim natężeniu zidentyfikowanych problemów gospodarczych wymagają podjęcia działań naprawczych.

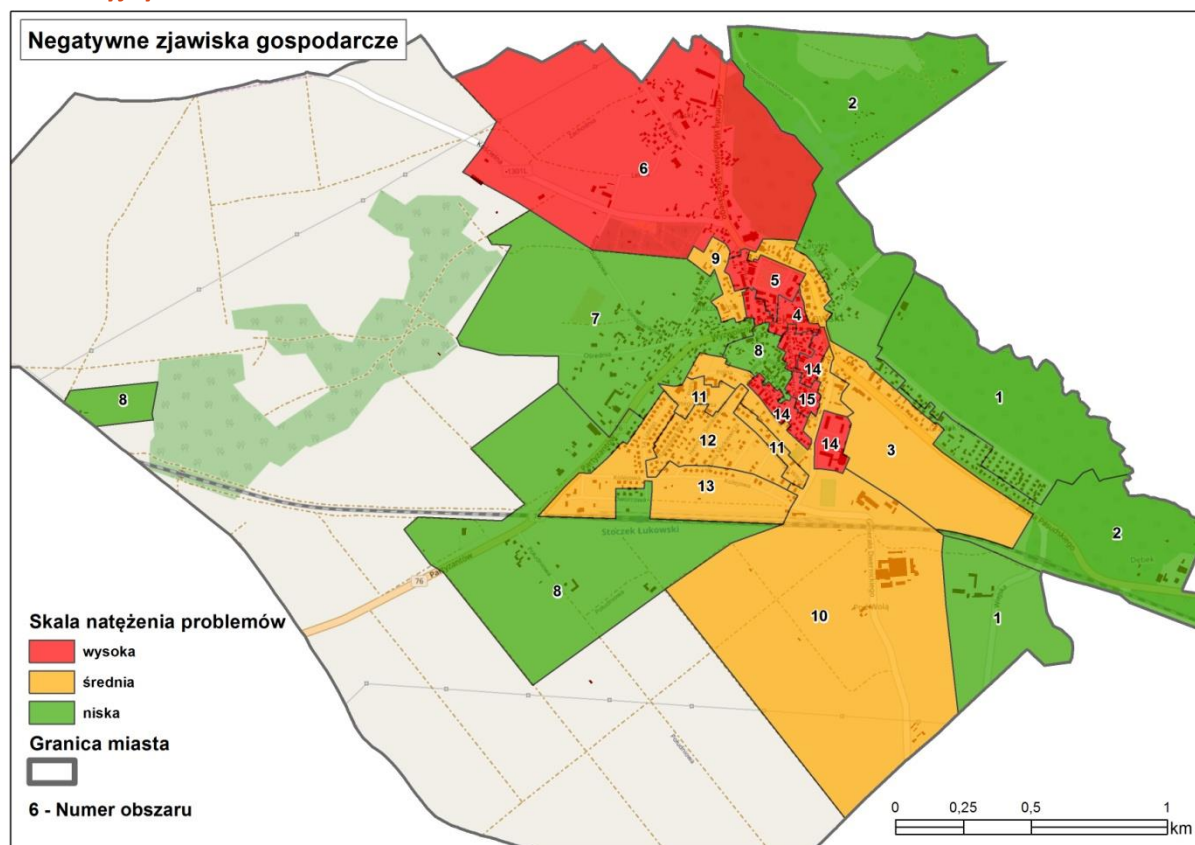


Unia Europejska
Fundusz Spójności





Mapa 3 Koncentracja negatywnych zjawisk w sferze gospodarczej w poszczególnych jednostkach referencyjnych na terenie Miasta Stoczek Łukowski



Źródło: Opracowanie własne

2.2.3. Analiza Miasta Stoczek Łukowski – sfera środowiskowa

Zgodnie z *Wytycznymi w zakresie rewitalizacji w programach operacyjnych na lata 2014–2020* stan kryzysowy danego obszaru miasta spowodowany jest koncentracją negatywnych zjawisk środowiskowych, a w szczególności w zakresie przekroczenia standardów jakości środowiska, obecności odpadów stwarzających zagrożenie dla życia, zdrowia ludzi bądź stanu środowiska.

W procesie analizy wzięto pod uwagę przede wszystkim dane z Urzędu Miasta w Stoczku Łukowskim.

Ze względu na ograniczoną liczbę danych ilościowych dla poszczególnych obszarów (okręgów), analizując aspekty środowiskowe skupiono się w szczególności na negatywnych zjawiskach dotyczących obecności odpadów stwarzających zagrożenie dla życia, zdrowia ludzi lub stanu środowiska (azbestu) oraz ilości dzikich wysypisk śmieci zlokalizowanych na terenie Miasta Stoczek Łukowski. Analizę uzupełniono o informacje dotyczące środowiska naturalnego (ekosystemów





leśnych) oraz ocenę stanu środowiska naturalnego i identyfikację zagrożeń na terenie Miasta Stoczek Łukowski.

ILOŚĆ ODPADÓW STWARZAJĄCYCH ZAGROŻENIE DLA ŻYCIA I ZDROWIA LUDZI LUB STANU ŚRODOWISKA – AZBEST.

Wyroby zawierające azbest, znajdujące się na terenie Miasta Stoczek Łukowski to przede wszystkim płyty dachowe azbestowo-cementowe (eternit), stanowiące pokrycia dachowe budynków mieszkalnych i gospodarczych oraz niewielkie ilości rur wodociągowych. Z przeprowadzonej inwentaryzacji pokryć dachowych zawierających azbest wynika, że na terenie Miasta użytkowanych jest budynków mieszkalnych i gospodarczych (będących własnością osób prywatnych) pokrytych eternitem falistym o łącznej powierzchni 21 600 m². Płyty dachowo azbestowo-cementowe pozostałe do unieszkodliwienia występują na obszarze całego Miasta, jednakże największa powierzchnia znajduje się na następujących obszarach:

- Okręg nr 2 – 5200 m².
- Okręg nr 12 – 2200 m².
- Okręg nr 7 – 1700 m².
- Okręg nr 8 – 1700 m².
- Okręg nr 13 – 1700 m².
- Okręg nr 6 – 1600 m².
- Okręg nr 14 – 1500 m².
- Okręg nr 1 – 1300 m².
- Okręg nr 15 – 1100 m².

Najmniejsza ilość takich płyt znajduje się na obszarach:

- Okręg nr 11 – 500 m².
- Okręg nr 4 – 700 m².
- Okręg nr 10 – 700 m².
- Okręg nr 5 – 800 m².
- Okręg nr 9 – 800 m².

Obszarami, gdzie występują zarówno eternit falisty oraz rury wodociągowe azbestowo – cementowe są okręgi nr 6 i 10.

Łączna masa rur wodociągowych azbestowo – cementowych na terenie Miasta wynosi 40 Mg, występują one na obszarach okręgów nr 3, 6, 10.





Lokalny Program Rewitalizacji Miasta Stoczek Łukowski

Tabela 16 Ilość odpadów stwarzających zagrożenie dla życia i zdrowia ludzi lub stanu środowiska – azbest [m²/Mg] na terenie Miasta Stoczek Łukowski

Wyszczególnienie (nr okręgu, granica okręgu: ulice)		Rodzaje wyrobów zawierających azbest	Podmiot	Przewidywana do usunięcia ilość
1	Kasztanowa Lipowa Modrzewiowa Świerkowa Wiejska	eternit falisty	osoby fizyczne	1300
2	Akacyjowa Dębowa Głogowa Jesionowa Kanałowa Klonowa Na Skarpie Nowoprojektowana Ostoi Józefa Piłsudskiego od Nr 101 do Nr 153	eternit falisty	osoby fizyczne	5200
3	Józefa Piłsudskiego od Nr 1 do Nr 100	rury wodociągowe azbestowo-cementowe	osoby prawne	16 Mg
4	II Armii Wojska Polskiego Jana Hempła Wyzwolenia	eternit falisty	osoby fizyczne	700
5	Krótką Plac T. Kościuszki PCK	eternit falisty	osoby fizyczne	800
6	Kościelna Letnia Piaski Gen. Sikorskiego Zachodnia	eternit falisty rury wodociągowe azbestowo-cementowe	osoby fizyczne osoby prawne	1600 12 Mg
7	Konopiankowa Ośrednia Partyzantów od Nr 1 do Nr 43 Wilcza Wola	eternit falisty	osoby fizyczne	1700
8	Dworcowa Partyzantów od Nr 44 do Nr 65 Południowa Leśna Stodolna od Nr 1 do Nr 33 Szkolna Wiatraczna Wiśniowa	eternit falisty	osoby fizyczne	1700
9	Stodolna od Nr 34 do Nr 60	eternit falisty	osoby fizyczne	900
10	Gen. Dwernickiego Polna	rury wodociągowe azbestowo-cementowe eternit falisty	osoby prawne osoby fizyczne	12 Mg 700
11	Wincentego Witosa	eternit falisty	osoby fizyczne	500
12	Ks. Stanisława Brzóska Adama Mickiewicza Władysława Reymonta Henryka Sienkiewicza Juliusza Słowackiego Stefana Żeromskiego	eternit falisty	osoby fizyczne	2200
13	Kolejowa 14 -Go Lutego	eternit falisty	osoby fizyczne	1700





Lokalny Program Rewitalizacji Miasta Stoczek Łukowski

14	Plac Wielgoska Stanisława Benedykta Tynelskiego 1 Maja Cicha	eternit falisty	osoby fizyczne	1500
15	Targowa Poprzeczna Przechodnia Aleksandra Świętochowskiego	eternit falisty	osoby fizyczne	1100

Źródło: UM w Stoczku Łukowskim

W poniższej tabeli zaprezentowano analizę wielokryterialną dla kryterium „ilość odpadów stwarzających zagrożenie dla życia i zdrowia ludzi lub stanu środowiska – azbest”.

Dla przyznania punktów przyjęto wskaźnik ilość odpadów stwarzających zagrożenie dla życia i zdrowia ludzi lub stanu środowiska – zarówno w postaci rur wodociągowych azbestowo – cementowych i płyt dachowych azbestowo-cementowe. Z analizy danych wynika, iż do obszarów charakteryzujących się wysokim natężeniem negatywnych zjawisk środowiskowych dot. kryterium „ilości odpadów stwarzających zagrożenie dla życia i zdrowia ludzi lub stanu środowiska – azbest” należą obszary okręgów wyborczych o nr: 1, 2, 7, 8, 12, 13, 14, 15 (na których występują płyty dachowe azbestowo-cementowe), 3 (na którym występują rury wodociągowe azbestowo – cementowe) 6, 10 (na których występują rury wodociągowe azbestowo – cementowe i płyty dachowe azbestowo-cementowe).

Najwięcej punktów (3) przyznano w okręgach, gdzie występuje największa ilość [w m²/Mg] odpadów zawierających azbest (5200 m² – powierzchnia eternitu falistego i masa 12-16 Mg rur wodociągowych azbestowo – cementowych) – są to obszary nr 2, 3, 6, 10. Średnią liczbę punktów (2) przyznano w okręgach, na obszarach których występują odpady stwarzające zagrożenie dla życia i zdrowia ludzi lub stanu środowiska – jedynie w postaci eternitu falistego o powierzchni 2200 m²-1100 m² – są to obszary nr 1, 7, 8, 12, 13, 14, 15. Natomiast najmniejszą liczbę punktów (1) przyznano w okręgach, gdzie występuje najmniejsza ilość odpadów stwarzających zagrożenie dla życia i zdrowia ludzi lub stanu środowiska – eternit falisty o powierzchni od 500 m²-800 m² – są to obszary nr 4, 5, 9, 11.





Program Rewitalizacji Miasta Stoczek Łukowski

Tabela 17 Negatywne zjawiska środowiskowe - ilość odpadów stwarzających zagrożenie dla życia i zdrowia ludzi lub stanu środowiska – azbest

Obszar	Kryterium	Waga	Obszar 1		Obszar 2		Obszar 3		Obszar 4		Obszar 5	
			Liczba przyznanych punktów	Wynik	Liczba przyznanych punktów	Wynik	Liczba przyznanych punktów	Wynik	Liczba przyznanych punktów	Wynik	Liczba przyznanych punktów	Wynik
negatywne zjawiska środowiskowe	Ilość odpadów stwarzających zagrożenie dla życia i zdrowia ludzi lub stanu środowiska – azbest	3	2	6	3	9	3	9	1	3	1	3

Obszar	Kryterium	Waga	Obszar 6		Obszar 7		Obszar 8		Obszar 9		Obszar 10	
			Liczba przyznanych punktów	Wynik	Liczba przyznanych punktów	Wynik	Liczba przyznanych punktów	Wynik	Liczba przyznanych punktów	Wynik	Liczba przyznanych punktów	Wynik
negatywne zjawiska środowiskowe	Ilość odpadów stwarzających zagrożenie dla życia i zdrowia ludzi lub stanu środowiska – azbest	3	3	9	2	6	2	6	1	3	3	9

Obszar	Kryterium	Waga	Obszar 11		Obszar 12		Obszar 13		Obszar 14		Obszar 15	
			Liczba przyznanych punktów	Wynik	Liczba przyznanych punktów	Wynik	Liczba przyznanych punktów	Wynik	Liczba przyznanych punktów	Wynik	Liczba przyznanych punktów	Wynik
negatywne zjawiska środowiskowe	Ilość odpadów stwarzających zagrożenie dla życia i zdrowia ludzi lub stanu środowiska – azbest	3	1	3	2	6	2	6	2	6	2	6

Źródło: Opracowanie własne





Program Rewitalizacji Miasta Stoczek Łukowski

ILOŚĆ DZIKICH WYSYPISK ŚMIECI.

Od lipca 2013 roku, zgodnie z ustawą z dnia 13 września 1996 r. o utrzymaniu czystości i porządku w gminach (Dz. U. z 2012 r. Nr poz. 391) odbiorem i zagospodarowaniem całej masy odpadów komunalnych na terenie Miasta Stoczek Łukowski zajmuje się podmiot zewnętrzny wyłoniony zgodnie z ustawą z dnia 29 stycznia 2004 r. Prawo zamówień publicznych. Odpady komunalne przekazane przez właścicieli nieruchomości, stanowią zmieszane odpady komunalne, jak i odpady gromadzone w sposób selektywny tj.: makulatury, tworzyw sztucznych, szkła, odpadów ulegających biodegradacji oraz popiołu powstałego w wyniku spalania paliw stałych w piecach CO. Jednakże wciąż na terenie Miasta powstają dzikie wysypiska śmieci, które negatywnie wpływają na życie ludzi i zwierząt oraz na środowisko i walory estetyczne krajobrazu. Dzikie wysypiska śmieci na terenie Miasta są systematycznie likwidowane. Likwidacja polega na zebraniu ze wskazanych terenów wszelkich odpadów, również wielkogabarytowych (w tym gruzu, elementów betonowych, nadmiaru ziemi, części samochodowe, sprzęt RTV i AGD odpady poremontowe, sanitariaty, meble, odzież, pościel, odpady roślinne) wraz z ich niezwłocznym wywozem na wysypisko.

Największą liczbę dzikich wysypisk śmieci odnotowuje się na następujących obszarach:

- Okręg nr 2.
- Okręg nr 3.
- Okręg nr 6.
- Okręg nr 10.

Na obszarach okręgów nr 4, 5, 9, 11 nie znajduje się żadne dzikie wysypisko śmieci.

Tabela 18 Ilość dzikich wysypisk śmieci na terenie Miasta Stoczek Łukowski

Wyszczególnienie (nr okręgu, granica okręgu: ulice)		Liczba wysypisk/ miejsce występowania wysypisk
1	Kasztanowa Lipowa Modrzewiowa Świerkowa Wiejska	1 – ul. Wiejska (przy torach kolejowych)
2	Akacyjowa Dębowa Głogowa Jesionowa Kanałowa Klonowa Na Skarpie Nowoprojektowana Ostoi Józefa Piłsudskiego od Nr 101 do Nr 153	1 – ul. Na Skarpie (przy deptaku) 2 – ul. Nowoprojektowana (przy źródle i przy parkingu)
3	Józefa Piłsudskiego od Nr 1 do Nr 100	3 – ul. Piłsudskiego 32 (w pobliżu kontenerów na odzież używaną)
4	II Armii Wojska Polskiego Jana Hempla	0 wysypisk





Lokalny Program Rewitalizacji Miasta Stoczek Łukowski

	Wyzwolenia	
5	Krótką Plac T. Kościuszki PCK	0 wysypisk
6	Kościelna Letnia Piaski Gen. Sikorskiego Zachodnia	1 – ul. Kościelna (za targowicą) 1 – ul. Letnia (przy placu targowym) 1 – ul. Zachodnia (przy wieży telekomunikacyjnej)
7	Konopiankowa Ośrednia Partyzantów od Nr 1 do Nr 43 Wilcza Wola	1 – ul. Ośrednia (przy stacji redukcyjnej gazu)
8	Dworcowa Partyzantów od Nr 44 do Nr 65 Południowa Leśna Stodolna od Nr 1 do Nr 33 Szkolna Wiatraczna Wiśniowa	1 – ul. Wiśniowa (zarośnięta działka niezabudowana)
9	Stodolna od Nr 34 do Nr 60	0 wysypisk
10	Gen. Dwernickiego Polna	2 – ul. Gen Dwernickiego (przy parkingu i w lasku Kirkut) 1 – ul. Polna (działka niezabudowana)
11	Wincentego Witosa	0 wysypisk
12	Ks. Stanisława Brzóska Adama Mickiewicza Władysława Reymonta Henryka Sienkiewicza Juliusza Słowackiego Stefana Żeromskiego	1 – ul. Żeromskiego (zakrzaczona działka niezabudowana)
13	Kolejowa 14 -Go Lutego	2 – ul. Kolejowa (zakrzaczona działka niezabudowana)
14	Plac Wielgoska Stanisława Benedykta Tynelskiego 1 Maja Cicha	1 – ul. 1go Maja (przy studni)
15	Targowa Poprzeczna Przechodnia Aleksandra Świętochowskiego	1 – ul. Targowa (działka niezabudowana)

Źródło: UM w Stoczku Łukowskim

W poniższej tabeli zaprezentowano analizę wielokryterialną dla kryterium „ilość dzikich wysypisk śmieci”.

Z analizy danych wynika, iż do obszarów charakteryzujących się najwyższym negatywnym zjawiskiem środowiskowym dot. kryterium „ilość dzikich wysypisk śmieci” należą obszary okręgów wyborczych: 1, 2, 3, 6, 7, 8, 10, 12, 13, 14, 15.

W poniższej tabeli zaprezentowano analizę wielokryterialną dla kryterium „ilość dzikich wysypisk śmieci” – najwyższą punktację (3) przyznano w okręgach wyborczych nr 2, 3, 6, 10. Na tych obszarach występuje największa ilość dzikich wysypisk śmieci – 3 szt. Średnią liczbę punktów (2)





Lokalny Program Rewitalizacji Miasta Stoczek Łukowski

przyznano w okręgach nr 1, 7, 8, 12, 13, 14, 15, na obszarze których występuje mniejsza liczba wysypisk (1-2 wysypiska). Natomiast najmniejszą liczbę punktów (1) przyznano w okręgach nr 4, 5, 9, 11, są to obszary, w których nie odnotowano dzikich wysypisk.





Program Rewitalizacji Miasta Stoczek Łukowski

Tabela 19 Negatywne zjawiska środowiskowe - ilość dzikich wysypisk śmieci

Obszar	Kryterium	Waga	Obszar 1		Obszar 2		Obszar 3		Obszar 4		Obszar 5	
			Liczba przyznanych punktów	Wynik	Liczba przyznanych punktów	Wynik	Liczba przyznanych punktów	Wynik	Liczba przyznanych punktów	Wynik	Liczba przyznanych punktów	Wynik
negatywne zjawiska środowiskowe	Ilość dzikich wysypisk śmieci	2	2	4	3	6	3	6	1	2	1	2

Obszar	Kryterium	Waga	Obszar 6		Obszar 7		Obszar 8		Obszar 9		Obszar 10	
			Liczba przyznanych punktów	Wynik	Liczba przyznanych punktów	Wynik	Liczba przyznanych punktów	Wynik	Liczba przyznanych punktów	Wynik	Liczba przyznanych punktów	Wynik
negatywne zjawiska środowiskowe	Ilość dzikich wysypisk śmieci	2	3	6	2	4	2	4	1	2	3	6

Obszar	Kryterium	Waga	Obszar 11		Obszar 12		Obszar 13		Obszar 14		Obszar 15	
			Liczba przyznanych punktów	Wynik	Liczba przyznanych punktów	Wynik	Liczba przyznanych punktów	Wynik	Liczba przyznanych punktów	Wynik	Liczba przyznanych punktów	Wynik
negatywne zjawiska środowiskowe	Ilość dzikich wysypisk śmieci	2	1	2	2	4	2	4	2	4	2	4

Źródło: Opracowanie własne





ŚRODOWISKO NATURALNE - EKOSYSTEMY LEŚNE.

Lasy w granicach Miasta zajmują powierzchnię 176 ha (19%). Las sosnowy „Chojniak” spełnia rolę parku miejskiego. Lasami pokryte są prawie stoki doliny Świdra (Izydory i Choiny Zabielskie). W kompleksach leśnych dominują siedliska borowe z przewagą boru świeżego, o drzewostanie, w którego skład wchodzi głównie sosna, a tylko sporadycznie brzoza i dąb.

W dolinie Świdra występują siedliska łągu i olsu. Pod względem gatunkowym dominuje tu olcha. Występuje także topola i wierzba. Wschodnie fragmenty Miasta położone są w Łukowskim Obszarze Chronionego Krajobrazu, utworzonym w 1986 roku (rozporządzenie Wojewody Siedleckiego Nr 31/98 z dnia 10 czerwca 1998 roku – Dz. Urz. Woj. Siedleckiego Nr 17, poz. 101). W granicach Miasta znajduje się 40 ha obszaru chronionego, co stanowi ok. 4,37% jego całkowitej powierzchni.

Ochroną prawną w randze pomników przyrody na terenie Miasta objęto kilka obiektów m.in. wiąz szypułkowy, sosnę zwyczajną, grupę (8 sztuk) świerków pospolitych w uroczysku Dębek i aleję (46 sztuk – grab pospolity i 5 sztuk – świerk pospolity oraz 9 innych drzew). Dokładniejsze informacje o chronionych pomnikach przyrody i o ich lokalizacji zawiera poniższa tabela.

Tabela 20 Pomniki przyrody zlokalizowane na terenie Miasta Stoczek Łukowski

Lp.	Gatunek	Lokalizacja	Sztuki
1	świerk pospolity-grupa	ur. Dębek, dz. 1303; 1305/5	7
2	sosna zwyczajna	ul. Nowoprojektowana; dz. 1297/1	1
3	wiąz szypułkowy	ul. Nowoprojektowana; dz. 1297/1	1
4	wiąz szypułkowy - grupa	ul. Nowoprojektowana; dz. 1297/1	2
5	aleja grabowa składająca się z: grab pospolity, świerk pospolity olsza czarna lipa drobnolistna brzoza brodawkowata	ur. Dębek, dz. 1303; teren ALP	46
			5
			2
			2

Źródło: UM Stoczek Łukowski

Główną oś przyrodniczą i krajobrazową Miasta stanowi dolina rzeki Świder. Kompleks łąk doliny Świdra o powierzchni około 30 ha, położonych na terenie Miasta i Gminy Stoczek Łukowski posiada wysokie walory przyrodnicze. Występują tu dobrze zachowane, różnorodne, nieleśne formacje roślinne (łąki, torfowiska, zarośla) o bogatej w rzadkie i chronione gatunki flory. Jest to obszar postulowany do objęcia ochroną prawną.

Spośród gatunków podlegających ochronie całkowitej na terenie Miasta stwierdzono występowanie





Lokalny Program Rewitalizacji Miasta Stoczek Łukowski

między innymi wielosiłku błękitnego, na łące nad stawami. Na łąkach doliny Świdra występuje storczyk szerokolistny i storczyk plamisty.

Środowisko życia różnych gatunków zwierząt na obszarze Miasta stanowią w szczególności znajdujące się na jego obszarze tereny leśne, parkowe, dolina rzeki Świder oraz tereny zielone w postaci zieleńców, skwerów, ogródków działkowych i ogródków przydomowych.

Tereny parkowe na obszarze Miasta przyczyniają się do występowania różnych gatunków ptaków: kowalika, rudzika, pierwiosnka, dzięciołów, pełzaczy, słowików i pokrzewek. Ssaki związane z terenami parkowymi to drobne gryzonie: wiewiórki, jeże, krety i ryjówki. Na terenach zadrzewionych występują m.in. szpaki, kosy i sikory.

OCENA STANU ŚRODOWISKA NATURALNEGO I IDENTYFIKACJA ZAGROŻEŃ.

Bardzo ważnym elementem utrzymującym równowagę w środowisku przyrodniczym są lasy. Należy więc zaznaczyć, że utrzymanie wysokiego poziomu lesistości w granicach Miasta Stoczek Łukowski stanowi istotny element równowagi w środowisku przyrodniczym i znacząco wpływa na zrównoważony rozwój Miasta. Na 915 ha powierzchni gruntów 176 ha zajmują lasy (lesistość 19%). Miasto Stoczek Łukowski leży na obszarze czystym w stosunku do innych rejonów województwa lubelskiego. Na terenie Miasta nie występuje wielki i średni przemysł, na jakość powietrza i poziom zanieczyszczeń ma wpływ emisja daleka. Lokalnie na jakość powietrza mogą oddziaływać miejscowe zakłady produkcyjne i usługowe, przydomowe kotłownie oraz transport samochodowy i ciągniki rolnicze.

Ustalono, że wysokie natężenie negatywnych zjawisk środowiskowych występuje w obszarach, które osiągnęły 11-15 punktów (obszary nr 2, 3, 6, 10). Średnie natężenie negatywnych zjawisk środowiskowych występuje w obszarach, które osiągnęły 6-10 punktów (obszary nr 1, 7, 8, 12, 13, 14, 15). Najniższe natężenie negatywnych zjawisk środowiskowych występuje w obszarach okręgów wyborczych nr 4, 5, 9, 11, które osiągnęły 5 punktów.

Obszary o najwyższym i średnim natężeniu zidentyfikowanych problemów gospodarczych wymagają podjęcia działań naprawczych.





Program Rewitalizacji Miasta Stoczek Łukowski

Tabela 21 Negatywne zjawiska środowiskowe – dane uwzględniające analizowane kryteria

Obszar	Kryterium	Waga	Obszar 1			Obszar 2			Obszar 3			Obszar 4			Obszar 5		
			Liczba przyznanych punktów	Wynik	Razem	Liczba przyznanych punktów	Wynik	Razem	Liczba przyznanych punktów	Wynik	Razem	Liczba przyznanych punktów	Wynik	Razem	Liczba przyznanych punktów	Wynik	Razem
negatywne zjawiska środowiskowe	Ilość odpadów stwarzających zagrożenie dla życia i zdrowia ludzi lub stanu środowiska – azbest	3	2	6	10	3	9	15	3	9	15	1	3	5	1	3	5
	Ilość dzikich wysypisk śmieci	2	2	4		3	6		3	6		1	2		1	2	

Obszar	Kryterium	Waga	Obszar 6			Obszar 7			Obszar 8			Obszar 9			Obszar 10		
			Liczba przyznanych punktów	Wynik	Razem	Liczba przyznanych punktów	Wynik	Razem	Liczba przyznanych punktów	Wynik	Razem	Liczba przyznanych punktów	Wynik	Razem	Liczba przyznanych punktów	Wynik	Razem
negatywne zjawiska środowiskowe	Ilość odpadów stwarzających zagrożenie dla życia i zdrowia ludzi lub stanu środowiska – azbest	3	3	9	15	2	6	10	2	6	10	1	3	5	3	9	15
	Ilość dzikich wysypisk śmieci	2	3	6		2	4		2	4		1	2		3	6	

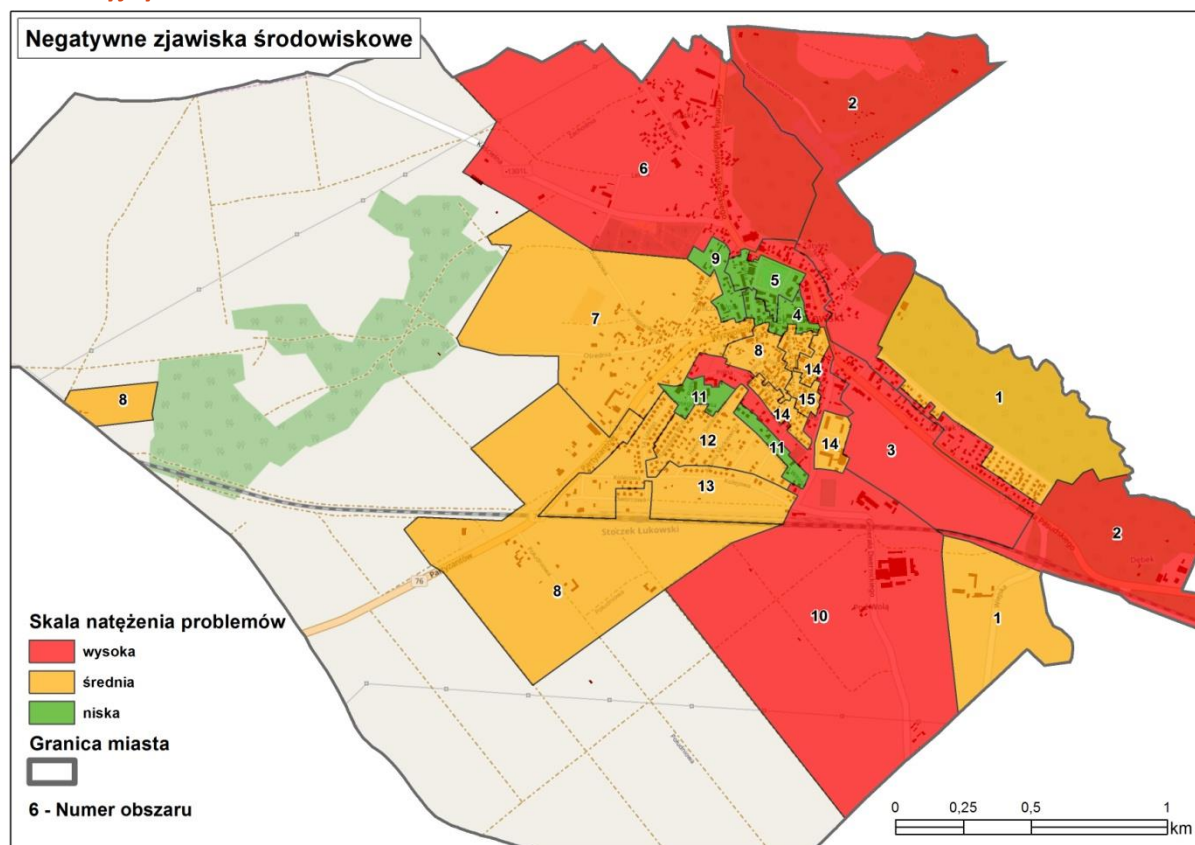
Obszar	Kryterium	Waga	Obszar 11			Obszar 12			Obszar 13			Obszar 14			Obszar 15		
			Liczba przyznanych punktów	Wynik	Razem	Liczba przyznanych punktów	Wynik	Razem	Liczba przyznanych punktów	Wynik	Razem	Liczba przyznanych punktów	Wynik	Razem	Liczba przyznanych punktów	Wynik	Razem
negatywne zjawiska środowiskowe	Ilość odpadów stwarzających zagrożenie dla życia i zdrowia ludzi lub stanu środowiska – azbest	3	1	3	5	2	6	10	2	6	10	2	6	10	2	6	10
	Ilość dzikich wysypisk śmieci	2	1	2		2	4		2	4		2	4		2	4	

Źródło: Opracowanie własne





Mapa 4 Koncentracja negatywnych zjawisk w sferze środowiskowej w poszczególnych jednostkach referencyjnych na terenie Miasta Stoczek Łukowski



Źródło: Opracowanie własne

2.2.4. Analiza Miasta Stoczek Łukowski – sfera techniczna

Zgodnie z *Wytycznymi w zakresie rewitalizacji w programach operacyjnych na lata 2014–2020*, stan kryzysowy danego obszaru miasta spowodowany jest koncentracją negatywnych zjawisk społecznych, współwystępujących z negatywnymi zjawiskami w co najmniej jednej z innych sfer, w tym: technicznej, a w szczególności w zakresie degradacji stanu technicznego obiektów budowlanych, w tym o przeznaczeniu mieszkaniowym oraz braku funkcjonowania rozwiązań technicznych umożliwiających efektywne korzystanie z obiektów budowlanych, w szczególności w zakresie energooszczędności i ochrony środowiska (rozdział 3, pkt. 2 Wytycznych).

W związku z powyższym dokonano analizy ilościowej problemów w sferze technicznej na terenie Miasta Stoczek Łukowski w następującym zakresie:

1. Udział ludności korzystającej z sieci kanalizacyjnej - luki.
2. Udział ludności korzystającej z sieci wodociągowej - luki.





Lokalny Program Rewitalizacji Miasta Stoczek Łukowski

3. Stan infrastruktury drogowej - luki w infrastrukturze.
4. Stan obiektów użyteczności publicznej - luki w infrastrukturze.

Dostęp i stan infrastruktury technicznej oddziałują w wysokim stopniu na jakość życia społeczności mieszkającej na danym obszarze. Jest też bardzo ważny czynnik wpływający na atrakcyjność i konkurencyjność gminy oraz jej rozwój.

SIEĆ KANALIZACYJNA.

Stopień skanalizowania Miasta jest bardzo wysoki i zdecydowana większość gospodarstw domowych odprowadza ścieki poprzez sieć kanalizacji sanitarnej do oczyszczalni ścieków. Do sieci podłączonych jest ponad 85% budynków mieszkalnych.

Według danych Urzędu Miasta w Stoczku Łukowskim, sieć kanalizacji sanitarnej w Mieście ma długość 13,7 km, liczba przyłączy prowadzących do budynków mieszkalnych i zbiorowego zamieszkania wynosi 555 szt. Z sieci kanalizacyjnej korzysta 2 305 osób.

Na terenach nie objętych systemem kanalizacji zbiorczej gospodarka ściekowa opiera się na funkcjonowaniu zbiorników bezodpływowych. Do sieci kanalizacyjnej nie są podłączone następujące ulice w ramach określonych okręgów:

Obszar nr 1- Wiejska; obszar nr 2- Nowoprojektowana, Jesionowa; obszar nr 6 – Zachodnia – (na tej ulicy nie ma budynków); obszar Nr 8 Południowa, Leśna, Wiatraczna, Wiśniowa; obszar nr 15 Targowa, Porzeczna.

Miasto posiada oczyszczalnię ścieków mechaniczno-biologiczną o przepustowości 500 m³/d w systemie SBR typu BIOGEST (oddana była do eksploatacji w 2005 r.). Usytuowana jest w dolinie rzeki Świder. Odprowadzane są do niej ścieki socjalno-bytowe i przemysłowe z terenu Stoczka Łukowskiego oraz dowożone taborem asenizacyjnym z nieskanalizowanych części Miasta.

Tabela 22 Sieć kanalizacyjna w Mieście Stoczek Łukowski 2015 rok

Wyszczególnienie (nr okręgu, granica okręgu: ulice)		Ścieki odprowadzone (dam ³)	Ludność korzystająca z sieci kanalizacyjnej (osoba)	Korzystający z instalacji w % ogółu ludności
1	Kasztanowa Lipowa Modrzewiowa Świerkowa Wiejska	3800	124	80,00
2	Akacyjowa Dębowa Głogowa	5105	182	100,00





Lokalny Program Rewitalizacji Miasta Stoczek Łukowski

	Jesionowa Kanałowa Klonowa Na Skarpie Nowoprojektowana Ostoi Józefa Piłsudskiego od Nr 101 do Nr 153			
3	Józefa Piłsudskiego od Nr 1 do Nr 100	3467	140	73,00
4	II Armii Wojska Polskiego Jana Hempla Wyzwolenia	4209	167	99,00
5	Krótką Plac T. Kościuszki PCK	2829	141	85,00
6	Kościelna Letnia Piaski Gen. Sikorskiego Zachodnia	1832	150	77,00
7	Konopiankowa Ośrednia Partyzantów od Nr 1 do Nr 43 Wilcza Wola	2910	170	84,00
8	Dworcowa Partyzantów od Nr 44 do Nr 65 Południowa Leśna Stodolna od Nr 1 do Nr 33 Szkołna Wiatraczna Wiśniowa	2681	120	77,00
9	Stodolna od Nr 34 do Nr 60	3461	168	100,00
10	Gen. Dwernickiego Polna	3873	177	92,00
11	Wincentego Witosa	4593	165	94,00
12	Ks. Stanisława Brzóska Adama Mickiewicza Władysława Reymonta Henryka Sienkiewicza Juliusza Słowackiego Stefana Żeromskiego	4925	168	88,00
13	Kolejowa 14 -Go Lutego	4268	174	84,00
14	Plac Wielgoska Stanisława Benedykta Tynelskiego 1 Maja Cicha	3199	137	75,00
15	Targowa Poprzeczna Przechodnia Aleksandra Świętochowskiego	3616	132	91,00
Ogółem		54.768	2305	

Źródło: UM w Stoczku Łukowskim

Wskaźnik referencyjny dla kryterium wynosi: 86,6% ogółu mieszkańców korzystających z instalacji.





Lokalny Program Rewitalizacji Miasta Stoczek Łukowski

Z analizy danych wynika, iż do obszarów charakteryzujących się najwyższym negatywnym zjawiskiem technicznym dot. kryterium udział ludności korzystającej z sieci kanalizacyjnej należą obszary okręgów wyborczych: 1, 3, 5, 6, 7, 8, 13, 14.

W poniższej tabeli zaprezentowano analizę wielokryterialną dla kryterium „udział ludności korzystającej z sieci kanalizacyjnej - luki” – najwyższą punktację (3 pkt.) przyznano w obszarach 3, 6, 8, 14. Na tych obszarach, odsetek ludności korzystającej z sieci kanalizacyjnej jest najniższy i nie przekracza 80%. Średnią liczbę punktów (2 pkt.) przyznano obszarom 1, 5, 7, 13. Na tych obszarach, odsetek ludności korzystającej z sieci kanalizacyjnej jest niewiele niższy niż średnia dla całego Miasta.

Z analizy danych w sferze technicznej w zakresie sieci kanalizacyjnej, wynika, że największe natężenie zidentyfikowanych problemów występuje w następujących okręgach: 3, 6, 8, 14.





Program Rewitalizacji Miasta Stoczek Łukowski

Tabela 23 Negatywne zjawiska techniczne - udział ludności korzystającej z sieci kanalizacyjnej - luki

Obszar	Kryterium	Waga	Obszar 1		Obszar 2		Obszar 3		Obszar 4		Obszar 5	
			Liczba przyznanych punktów	Wynik	Liczba przyznanych punktów	Wynik	Liczba przyznanych punktów	Wynik	Liczba przyznanych punktów	Wynik	Liczba przyznanych punktów	Wynik
negatywne zjawiska techniczne	Udział ludności korzystającej z sieci kanalizacyjnej - luki	3	2	6	1	3	3	9	1	3	2	6

Obszar	Kryterium	Waga	Obszar 6		Obszar 7		Obszar 8		Obszar 9		Obszar 10	
			Liczba przyznanych punktów	Wynik	Liczba przyznanych punktów	Wynik	Liczba przyznanych punktów	Wynik	Liczba przyznanych punktów	Wynik	Liczba przyznanych punktów	Wynik
negatywne zjawiska techniczne	Udział ludności korzystającej z sieci kanalizacyjnej - luki	3	3	9	2	6	3	9	1	3	1	3

Obszar	Kryterium	Waga	Obszar 11		Obszar 12		Obszar 13		Obszar 14		Obszar 15	
			Liczba przyznanych punktów	Wynik	Liczba przyznanych punktów	Wynik	Liczba przyznanych punktów	Wynik	Liczba przyznanych punktów	Wynik	Liczba przyznanych punktów	Wynik
negatywne zjawiska techniczne	Udział ludności korzystającej z sieci kanalizacyjnej - luki	3	1	3	1	3	2	6	3	9	1	3

Źródło: Opracowanie własne





Program Rewitalizacji Miasta Stoczek Łukowski

SIEĆ WODOCIĄGOWA.

System wodociągów Miasta jest rozbudowany i w pełni zabezpiecza potrzeby mieszkańców. Do sieci podłączonych jest ponad 98% budynków mieszkalnych.

Według danych Urzędu Miasta w Stoczku Łukowskim, sieć wodociągowa w Mieście ma długość 14,9 km, liczba przyłączy prowadzących do budynków mieszkalnych i zbiorowego zamieszkania wynosi 603 szt. Z sieci wodociągowej korzysta 2 345 osób.

Do sieci wodociągowej nie są podłączone następujące ulice w ramach określonych okręgów:

Obszar nr 2 – Jesionowa, Nowoprojektowana, Na Skarpie; obszar nr 6 - ul. Zachodnia; obszar nr 8 – Leśna, Wiśniowa, Południowa, Wiatraczna.

Ujęcie wody dla potrzeb Miasta Stoczek Łukowski stanowią studnie głębinowe. Każda ze studni posiada potencjalną wydajność 68 m³ wody na godzinę. Teren, na którym zlokalizowane są studnie w planie zagospodarowania Miasta jest przeznaczony na obiekty i urządzenia służące zaopatrzeniu w wodę. Na terenie tym obowiązuje ochrona istniejącego drzewostanu z możliwością uzupełnienia zagospodarowania działki zielenią.

W roku 1993 została uruchomiona Automatyczna Kontenerowa Stacja Uzdatniania Wody, której zadaniem jest odmanganianie i odżelazienie wody czerpanej ze studni głębinowych. Wydajność maksymalna Stacji wynosi 50 m³/h, maksymalna wydajność na dobę wynosi 1000 m³ wody. W bieżącej eksploatacji moc przerobowa Stacji nie jest wykorzystywana w 100 procentach, gdyż dla potrzeb Miasta praktycznie uzdatnianie 42 m³ wody na godzinę jest wystarczające i pokrywa w pełni zapotrzebowanie. W systemie zaopatrzenia w wodę wykorzystywany jest zbiornik wieżowy o pojemności 250 m³, do którego tłoczona jest woda ze Stacji Uzdatniania.





Lokalny Program Rewitalizacji Miasta Stoczek Łukowski

Tabela 24 Sieć wodociągowa w Mieście Stoczek Łukowski 2015 rok

Wyszczególnienie (nr okręgu, granica okręgu: ulice)		Woda dostarczona gospodarstwom domowym (dam ³)	Ludność korzystająca z sieci wodociągowej (osoba)	Korzystający z instalacji w % ogółu ludności
1	Kasztanowa Lipowa Modrzewiowa Świerkowa Wiejska	3785	125	81,00
2	Akacyjowa Dębowa Głogowa Jesionowa Kanałowa Klonowa Na Skarpie Nowoprojektowana Ostoi Józefa Piłsudskiego od Nr 101 do Nr 153	5080	180	100,00
3	Józefa Piłsudskiego od Nr 1 do Nr 100	3500	144	75,00
4	II Armii Wojska Polskiego Jana Hempła Wyzwolenia	4209	167	99,00
5	Krótką Plac T. Kościuszki PCK	2854	141	85,00
6	Kościelna Letnia Piaski Gen. Sikorskiego Zachodnia	2800	165	84,00
7	Konopiankowa Ośrednia Partyzantów od Nr 1 do Nr 43 Wilcza Wola	3207	175	87,00
8	Dworcowa Partyzantów od Nr 44 do Nr 65 Południowa Leśna Stodolna od Nr 1 do Nr 33 Szkolna Wiatraczna Wiśniowa	2702	125	80,00
9	Stodolna od Nr 34 do Nr 60	3994	168	100,00
10	Gen. Dwernickiego Polna	4508	177	92,00
11	Wincentego Witosa	4593	165	94,00
12	Ks. Stanisława Brzóska Adama Mickiewicza Władysława Reymonta Henryka Sienkiewicza Juliusza Słowackiego Stefana Żeromskiego	5585	170	89,00
13	Kolejowa 14 -Go Lutego	4999	174	84,00
14	Plac Wielgoska Stanisława Benedykta Tynelskiego 1 Maja	4132	137	75,00





Lokalny Program Rewitalizacji Miasta Stoczek Łukowski

	Cicha			
15	Targowa Poprzeczna Przechodnia Aleksandra Świętochowskiego	3946	132	91,00
	Ogółem	59894	2345	

Źródło: UM w Stoczku Łukowskim

Wskaźnik referencyjny dla kryterium wynosi: 87,7% ogółu mieszkańców korzystających z instalacji.

Z analizy danych wynika, iż do obszarów charakteryzujących się najwyższym negatywnym zjawiskiem technicznym dot. kryterium „udział ludności korzystającej z sieci wodociągowej - luki” należą obszary okręgów wyborczych nr: 1, 3, 5, 6, 7, 8, 13, 14.

W poniższej tabeli zaprezentowano analizę wielokryterialną dla kryterium „udział ludności korzystającej z sieci wodociągowej” – najwyższą punktację (3 pkt.) przyznano w obszarach nr 3, 14. Na tych obszarach, odsetek ludności korzystającej z sieci kanalizacyjnej jest najniższy i nie przekracza 80%. Średnią liczbę punktów (2 pkt.) przyznano obszarom nr 1, 5, 6, 7, 8, 13. Na tych obszarach, odsetek ludności korzystającej z sieci wodociągowej jest niewiele niższy niż średnia dla całego miasta.





Program Rewitalizacji Miasta Stoczek Łukowski

Tabela 25 Negatywne zjawiska techniczne - udział ludności korzystającej z sieci wodociągowej - luki

Obszar	Kryterium	Waga	Obszar 1		Obszar 2		Obszar 3		Obszar 4		Obszar 5	
			Liczba przyznanych punktów	Wynik	Liczba przyznanych punktów	Wynik	Liczba przyznanych punktów	Wynik	Liczba przyznanych punktów	Wynik	Liczba przyznanych punktów	Wynik
negatywne zjawiska techniczne	Udział ludności korzystającej z sieci wodociągowej - luki	3	2	6	1	3	3	9	1	3	2	6

Obszar	Kryterium	Waga	Obszar 6		Obszar 7		Obszar 8		Obszar 9		Obszar 10	
			Liczba przyznanych punktów	Wynik	Liczba przyznanych punktów	Wynik	Liczba przyznanych punktów	Wynik	Liczba przyznanych punktów	Wynik	Liczba przyznanych punktów	Wynik
negatywne zjawiska techniczne	Udział ludności korzystającej z sieci wodociągowej - luki	3	2	6	2	6	2	6	1	3	1	3

Obszar	Kryterium	Waga	Obszar 11		Obszar 12		Obszar 13		Obszar 14		Obszar 15	
			Liczba przyznanych punktów	Wynik	Liczba przyznanych punktów	Wynik	Liczba przyznanych punktów	Wynik	Liczba przyznanych punktów	Wynik	Liczba przyznanych punktów	Wynik
negatywne zjawiska techniczne	Udział ludności korzystającej z sieci wodociągowej - luki	3	1	3	1	3	2	6	3	9	1	3

Źródło: Opracowanie własne





Program Rewitalizacji Miasta Stoczek Łukowski

INFRASTRUKTURA DROGOWA.

Sieć komunikacyjna w Mieście Stoczek Łukowski jest dobrze rozwinięta. Przez teren Miasta przebiegają dwa układy komunikacyjne: kolejowy i drogowy (sieć dróg lokalnych). Sieć drogowa obejmuje drogi krajowe, wojewódzkie, powiatowe i gminne. Przez Miasto przebiega droga krajowa nr 76 Wilga – Garwolin - Stoczek Łukowski – Łuków i droga wojewódzka nr 803 Siedlce-Stoczek Łukowski. Drogi te zapewniają Miastu powiązanie między innymi z Warszawą, Lublinem, Siedlcami. Niestety, przebiegają one przez centrum Miasta a ich skrzyżowanie ma nieodpowiednie parametry geometryczne, co grozi wypadkowością.

Podział i charakterystyka dróg w Mieście przedstawia się następująco:

- Droga krajowa (nr 76) o długości 3,54 km – stan średni, z czego: 3,54 km nawierzchnia bitumiczna.
- Droga wojewódzka (nr 803) o długości 1,21 km – stan średni, z czego: 1,21 km nawierzchnia bitumiczna.
- Drogi powiatowe o długości 5,8 km – stan dostateczny, z czego: 4,2 km nawierzchnia bitumiczna, 1,6 km nawierzchnia twarda inna.
- Drogi gminne o długości 16,7 km – stan dostateczny z czego: 7,93 km nawierzchnia bitumiczna, 1,49 km nawierzchnia betonowa, 0,34 nawierzchnia z kostki betonowej, 0,54 km nawierzchnia brukowcowa, 6,40 km nawierzchnia gruntowa.

Sieć dróg gminnych, która w Mieście stanowi większość, posiada w dużej części nawierzchnię gruntową. Stan techniczny ulic w Mieście nie jest w pełni satysfakcjonujący dla użytkowników.

Przez Miasto przebiega dwutorowa linia kolejowa relacji Skierniewice – Pilawa – Łuków dla ruchu towarowego i tranzytowego, pełniąca funkcje obwodnicy warszawskiego węzła kolejowego. Największym problemem komunikacyjnym Miasta jest brak dogodnego połączenia z Lublinem i Białą Podlaską oraz likwidacja pasażerskiej komunikacji kolejowej relacji Łuków – Pilawa – Łuków.





Lokalny Program Rewitalizacji Miasta Stoczek Łukowski

Tabela 26 Stan infrastruktury drogowej w Mieście Stoczek Łukowski

Wyszczególnienie (nr okręgu, granica okręgu: ulice)		Opis luk w infrastrukturze
1	Kasztanowa Lipowa Modrzewiowa Świerkowa Wiejska	Wszystkie ulice (za wyjątkiem ul. Wiejskiej, która stanowi drogę powiatową) stanowią kategorię dróg gminnych. Obecny stan jest dobry. Wybudowane zostały w 2010 roku.
2	Akacyjowa Dębowa Głogowa Jesionowa Kanałowa Klonowa Na Skarpie Nowoprojektowana Ostoi Józefa Piłsudskiego od Nr 101 do Nr 153	Ulice : Akacyjowa, Dębowa, Głogowa Jesionowa, Klonowa, stanowią kategorię dróg gminnych. Obecny stan jest dobry. Wybudowane zostały w 2010 roku. Ulice Kanałowa i Na Skarpie – drogi gminne. Zły stan nawierzchni wymaga jej budowy lub przebudowy. Należy dokonać poprawy stanu infrastruktury technicznej mającej na celu podniesienie jakości stanu dróg i poprawy układu komunikacyjnego. Droga krajowa 76 - Józefa Piłsudskiego od Nr 101 do Nr 153, - wymaga przebudowy.
3	Józefa Piłsudskiego od Nr 1 do Nr 100	Droga wojewódzka 803 - Józefa Piłsudskiego od Nr 1 do nr 40 skrzyżowania z ulicą Ostoi - stan dobry. Na pozostałym drogi krajowa nr 76 - wymaga przebudowy.
4	II Armii Wojska Polskiego Jana Hempla Wyzwolenia	Ulice gminne: II Armii Wojska Polskiego, Jana Hempla, wymagają podniesienia jakości stanu dróg i poprawy układu komunikacyjnego. Ul. Wyzwolenia - droga krajowa 76 - wymaga przebudowy.
5	Krótką Plac T. Kościuszki PCK	Ulice gminne- Wymagają podniesienia jakości stanu dróg i poprawy układu.
6	Kościelna Letnia Piaski Gen. Sikorskiego Zachodnia	Ulice Gminne: Letnia , Zachodnia. Zły stan nawierzchni wymaga jej budowy lub przebudowy. Należy dokonać poprawy stanu infrastruktury technicznej mającej na celu podniesienie jakości stanu dróg i poprawy układu komunikacyjnego. Ulice Kościelna i Piaski - drogi kategorii powiatowej - wymagają podniesienia jakości stanu dróg i poprawy układu komunikacyjnego. Ulica Sikorskiego - droga wojewódzka nr 803 - wymaga podniesienia jakości stanu dróg i poprawy układu komunikacyjnego.
7	Konopiankowa Ośrednia Partyzantów od Nr 1 do Nr 43 Wilcza Wola	Ulice gminne: Konopiankowa, Ośrednia - wymagają podniesienia jakości stanu dróg i poprawy układu komunikacyjnego. Ulica Wilcza Wola – droga gminna stan dobry. Ulica Partyzantów – droga krajowa nr 76 wymaga przebudowy.
8	Dworcowa Partyzantów od Nr 44 do Nr 65 Południowa Leśna Stodolna od Nr 1 do Nr 33 Szkolna Wiatraczna Wiśniowa	Ulica Dworcowa – teren PKP, droga do budowy. Ulica Partyzantów – droga krajowa nr 76 wymaga przebudowy. Ulice: Południowa, Leśna, Wiatraczna, Wiśniowa – drogi gminne wymagają budowy. Ulice: Stodolna, Szkolna - wymagają podniesienia jakości stanu dróg i poprawy układu komunikacyjnego.
9	Stodolna od Nr 34 do Nr 60	Ulica Stodolna – wymaga podniesienia jakości stanu dróg i poprawy układu komunikacyjnego.





Lokalny Program Rewitalizacji Miasta Stoczek Łukowski

10	Gen. Dwernickiego Polna	Ulica Dwernickiego – droga powiatowa - wymaga podniesienia jakości stanu dróg i poprawy układu Ulica Polna – droga gminna – stan dobry; przy czym w części droga wciąż wymaga budowy.
11	Wincentego Witosa	Ulica gminna: wymaga przebudowy w celu podniesienia jakości stanu dróg i poprawy układu.
12	Ks. Stanisława Brzóska Adama Mickiewicza Władysława Reymonta Henryka Sienkiewicza Juliusza Słowackiego Stefana Żeromskiego	Ulice gminne. Wymagają budowy - ulice Reymonta, Żeromskiego, Słowackiego. Pozostałe wymagają podniesienia jakości stanu dróg i poprawy układu.
13	Kolejowa 14 -Go Lutego	Ulice gminne: wymagają podniesienia jakości stanu dróg i poprawy układu.
14	Plac Wielgoska Stanisława Benedykta Tynelskiego 1 Maja Cicha	Ulice gminne: wymagają podniesienia jakości stanu dróg i poprawy układu za wyjątkiem ulicy Cichej, która wymaga budowy.
15	Targowa Poprzeczna Przechodnia Aleksandra Świętochowskiego	Ulice gminne - wymagają podniesienia jakości stanu dróg i poprawy układu za wyjątkiem Poprzecznej, która wymaga budowy.

Źródło: UM w Stoczku Łukowskim

W poniższej tabeli zaprezentowano analizę wielokryterialną dla kryterium „stan infrastruktury drogowej – luki w infrastrukturze” – najwyższą punktację (3 pkt.) przyznano w obszarach nr: 4, 5, 8, 10, 14,15. Na tych obszarach występuje zły jakości infrastruktura drogowa, o znaczeniu kluczowym dla jakości życia mieszkańców i rozwoju miasta, na której ewentualną poprawę wpływ mają władze miasta Stoczek Łukowski. Obszary te uznano tym samym za szczególnie zdegradowane. Średnią liczbę punktów (2 pkt.) przyznano obszarom nr: 3, 6, 9, 11, 12, 13. Na tych obszarach stan infrastruktury również wymaga poprawy, przy czym nie jest to działanie tak pilne lub znaczące dla mieszkańców i władz miasta.





Program Rewitalizacji Miasta Stoczek Łukowski

Tabela 27 Negatywne zjawiska techniczne - stan infrastruktury drogowej – luki w infrastrukturze

Obszar	Kryterium	Waga	Obszar 1		Obszar 2		Obszar 3		Obszar 4		Obszar 5	
			Liczba przyznanych punktów	Wynik	Liczba przyznanych punktów	Wynik	Liczba przyznanych punktów	Wynik	Liczba przyznanych punktów	Wynik	Liczba przyznanych punktów	Wynik
negatywne zjawiska techniczne	Stan infrastruktury drogowej - luki w infrastrukturze	7	1	7	1	7	2	14	3	21	3	21

Obszar	Kryterium	Waga	Obszar 6		Obszar 7		Obszar 8		Obszar 9		Obszar 10	
			Liczba przyznanych punktów	Wynik	Liczba przyznanych punktów	Wynik	Liczba przyznanych punktów	Wynik	Liczba przyznanych punktów	Wynik	Liczba przyznanych punktów	Wynik
negatywne zjawiska techniczne	Stan infrastruktury drogowej - luki w infrastrukturze	7	2	14	1	7	3	21	2	14	3	21

Obszar	Kryterium	Waga	Obszar 11		Obszar 12		Obszar 13		Obszar 14		Obszar 15	
			Liczba przyznanych punktów	Wynik	Liczba przyznanych punktów	Wynik	Liczba przyznanych punktów	Wynik	Liczba przyznanych punktów	Wynik	Liczba przyznanych punktów	Wynik
negatywne zjawiska techniczne	Stan infrastruktury drogowej - luki w infrastrukturze	7	2	14	2	14	2	14	3	21	3	21

Źródło: Opracowanie własne





Program Rewitalizacji Miasta Stoczek Łukowski

OBIEKTY UŻYTECZNOŚCI PUBLICZNEJ.

Funkcjonujące na terenie Miasta Stoczek Łukowski obiekty użyteczności publicznej – w zakresie rozwiązań technicznych, cechuje niska energooszczędność i brak wykorzystania nowoczesnych, ekologicznych rozwiązań. Wpływa to negatywnie na jakość użytkowania obiektów i stan powietrza.

W budynku Miejskiego Ośrodka Kultury w Stoczku Łukowskim brakuje termomodernizacji, co przekłada się na wysokie straty ciepła i rosnące koszty eksploatacyjne obiektu. Budynek ogrzewany jest gazem – w 2014 roku została doprowadzona instalacja gazowa, zamontowano 5 nagrzewnic gazowych. Brak termoizolacji powoduje nadmierne zużycie gazu do ogrzania budynku.

Budynek Miejskiej Biblioteki Publicznej w Stoczku Łukowskim (rozważany do utworzenia Centrum Integracji Społecznej) został zbudowany z materiałów, które pomimo zewnętrznej termomodernizacji nie pozwalają na utrzymanie ciepła. Strop obiektu jest nieocieplony a stolarka okienna – nieszczelna. Przekłada się to na wysokie straty ciepła i rosnące koszty eksploatacyjne obiektu. Budynek ogrzewany jest energią elektryczną, co dodatkowo zwiększa koszty jego funkcjonowania w sezonie grzewczym.

Budynek po byłej kotłowni przy ul. Witosa, rozważany do przystosowania na cele publiczne (Centrum Integracji Społecznej), jest w złym stanie technicznym. Konieczny jest generalny remont obiektu, w tym wykorzystanie energooszczędnych technologii.

Park miejski „Chojniak” z amfiteatrem - planowany do przystosowania na cele publiczne imprezy sportowe, rekreacyjne i kulturalne.

Tabela 28 Obiekty użyteczności publicznej (również w kontekście energooszczędności)

	Wyszczególnienie (nr okręgu, granica okręgu: ulice)	Nazwa obiektu	Opis luk w infrastrukturze
1	Kasztanowa Lipowa Modrzewiowa Świerkowa Wiejska	Brak obiektów publicznych	-
2	Akacyjowa Dębowa Głogowa Jesionowa Kanałowa Klonowa Na Skarpie Nowoprojektowana Ostoi Józefa Piłsudskiego od Nr 101 do Nr 153	Brak obiektów publicznych	-
3	Józefa Piłsudskiego od Nr 1 do Nr 100	Miejski Ośrodek Kultury, Miejska Biblioteka Publiczna	MOK- brak możliwości rozbudowy budynku, brak termomodernizacji. MBP - brak możliwości rozbudowy, brak





Lokalny Program Rewitalizacji Miasta Stoczek Łukowski

			termomodernizacji, ogrzewanie elektryczne.
4	II Armii Wojska Polskiego Jana Hempła Wyzwolenia	Brak obiektów publicznych	-
5	Krótką Plac T. Kościuszki PCK	Brak obiektów publicznych	-
6	Kościelna Letnia Piaski Gen. Sikorskiego Zachodnia	Brak obiektów publicznych	-
7	Konopiankowa Ośrednia Partyzantów od Nr 1 do Nr 43 Wilcza Wola	Brak obiektów publicznych	-
8	Dworcowa Partyzantów od Nr 44 do Nr 65 Południowa Leśna Stodolna od Nr 1 do Nr 33 Szkolna Wiatraczna Wiśniowa	Brak obiektów publicznych	-
9	Stodolna od Nr 34 do Nr 60	Brak obiektów publicznych	-
10	Gen. Dwernickiego Polna	Brak obiektów publicznych	-
11	Wincentego Witosa	Budynek kotłowni z przeznaczeniem na Centrum Integracji Społecznej	Brak remontu i odnowy obiektu, w tym brak wykorzystania energooszczędnych technologii.
12	Ks. Stanisława Brzóska Adama Mickiewicza Władysława Reymonta Henryka Sienkiewicza Juliusza Słowackiego Stefana Żeromskiego	Brak obiektów publicznych	-
13	Kolejowa 14 -Go Lutego	Brak obiektów publicznych	-
14	Plac Wielgoska Stanisława Benedykta Tynelskiego 1 Maja Cicha	Zespół Oświatowy; Zespół Szkół, Placówka Opiekuńczo- Wychowawcza Wszystkie przy ul. Plac Wielgoska	-
15	Targowa Poprzeczna Przechodnia Aleksandra Świętochowskiego	Brak obiektów publicznych	-

Źródło: UM w Stoczku Łukowskim

W poniższej tabeli zaprezentowano analizę wielokryterialną dla kryterium „stan obiektów użyteczności publicznej- luki w infrastrukturze” – najwyższą punktację przyznano w obszarach,





Lokalny Program Rewitalizacji Miasta Stoczek Łukowski

na których funkcjonujące obiekty użyteczności publicznej są w złym stanie technicznym i wymagają poniesienia nakładów finansowych aby nadal mogły prawidłowo pełnić swoje funkcje.

Z analizy danych w sferze technicznej w zakresie stanu obiektów publicznych, wynika, że największe natężenie zidentyfikowanych problemów występuje w następujących okręgach nr: 3 i 11.





Program Rewitalizacji Miasta Stoczek Łukowski

Tabela 29 Negatywne zjawiska techniczne - stan obiektów użyteczności publicznej – luki w infrastrukturze

Obszar	Kryterium	Waga	Obszar 1		Obszar 2		Obszar 3		Obszar 4		Obszar 5	
			Liczba przyznanych punktów	Wynik	Liczba przyznanych punktów	Wynik	Liczba przyznanych punktów	Wynik	Liczba przyznanych punktów	Wynik	Liczba przyznanych punktów	Wynik
negatywne zjawiska techniczne	Stan obiektów użyteczności publicznej - luki w infrastrukturze	7	1	7	1	7	3	21	1	7	1	7

Obszar	Kryterium	Waga	Obszar 6		Obszar 7		Obszar 8		Obszar 9		Obszar 10	
			Liczba przyznanych punktów	Wynik	Liczba przyznanych punktów	Wynik	Liczba przyznanych punktów	Wynik	Liczba przyznanych punktów	Wynik	Liczba przyznanych punktów	Wynik
negatywne zjawiska techniczne	Stan obiektów użyteczności publicznej - luki w infrastrukturze	7	1	7	1	7	1	7	1	7	1	7

Obszar	Kryterium	Waga	Obszar 11		Obszar 12		Obszar 13		Obszar 14		Obszar 15	
			Liczba przyznanych punktów	Wynik	Liczba przyznanych punktów	Wynik	Liczba przyznanych punktów	Wynik	Liczba przyznanych punktów	Wynik	Liczba przyznanych punktów	Wynik
negatywne zjawiska techniczne	Stan obiektów użyteczności publicznej - luki w infrastrukturze	7	3	21	1	7	1	7	1	7	1	7

Źródło: Opracowanie własne

Ustalono, że wysokie natężenie negatywnych zjawisk technicznych występuje w obszarach, które osiągnęły 41 punktów, średnie natężenie negatywnych zjawisk technicznych występuje w obszarach, które osiągnęły 27-40 punktów, zaś niskie natężenie negatywnych zjawisk technicznych występuje w obszarach, które osiągnęły do 26 punktów.





Program Rewitalizacji Miasta Stoczek Łukowski

Tabela 30 Negatywne zjawiska techniczne – dane uwzględniające analizowane kryteria

Obszar	Kryterium	Waga	Obszar 1			Obszar 2			Obszar 3			Obszar 4			Obszar 5		
			Liczba przyznanych punktów	Wynik	Razem	Liczba przyznanych punktów	Wynik	Razem	Liczba przyznanych punktów	Wynik	Razem	Liczba przyznanych punktów	Wynik	Razem	Liczba przyznanych punktów	Wynik	Razem
negatywne zjawiska techniczne	Udział ludności korzystającej z sieci kanalizacyjnej - luki	3	2	6	26	1	3	20	3	9	53	1	3	34	2	6	40
	Udział ludności korzystającej z sieci wodociągowej - luki	3	2	6		1	3		3	9		1	3		2	6	
	Stan infrastruktury drogowej - luki w infrastrukturze	7	1	7		1	7		2	14		3	21		3	21	
	Stan obiektów użyteczności publicznej- luki w infrastrukturze	7	1	7		1	7		3	21		1	7		1	7	

Obszar	Kryterium	Waga	Obszar 6			Obszar 7			Obszar 8			Obszar 9			Obszar 10		
			Liczba przyznanych punktów	Wynik	Razem	Liczba przyznanych punktów	Wynik	Razem	Liczba przyznanych punktów	Wynik	Razem	Liczba przyznanych punktów	Wynik	Razem	Liczba przyznanych punktów	Wynik	Razem
negatywne zjawiska techniczne	Udział ludności korzystającej z sieci kanalizacyjnej - luki	3	3	9	36	2	6	26	3	9	43	1	3	27	1	3	34
	Udział ludności korzystającej z sieci wodociągowej - luki	3	2	6		2	6		2	6		1	3		1	3	
	Stan infrastruktury drogowej - luki w infrastrukturze	7	2	14		1	7		3	21		2	14		3	21	
	Stan obiektów użyteczności publicznej - luki w infrastrukturze	7	1	7		1	7		1	7		1	7		1	7	

Obszar	Kryterium	Waga	Obszar 11			Obszar 12			Obszar 13			Obszar 14			Obszar 15		
			Liczba przyznanych punktów	Wynik	Razem	Liczba przyznanych punktów	Wynik	Razem	Liczba przyznanych punktów	Wynik	Razem	Liczba przyznanych punktów	Wynik	Razem	Liczba przyznanych punktów	Wynik	Razem
negatywne zjawiska techniczne	Udział ludności korzystającej z sieci kanalizacyjnej - luki	3	1	3	41	1	3	27	2	6	33	3	9	46	1	3	34
	Udział ludności korzystającej z sieci wodociągowej - luki	3	1	3		1	3		2	6		3	9		1	3	
	Stan infrastruktury drogowej - luki w infrastrukturze	7	2	14		2	14		2	14		3	21		3	21	
	Stan obiektów użyteczności publicznej - luki w infrastrukturze	7	3	21		1	7		1	7		1	7		1	7	

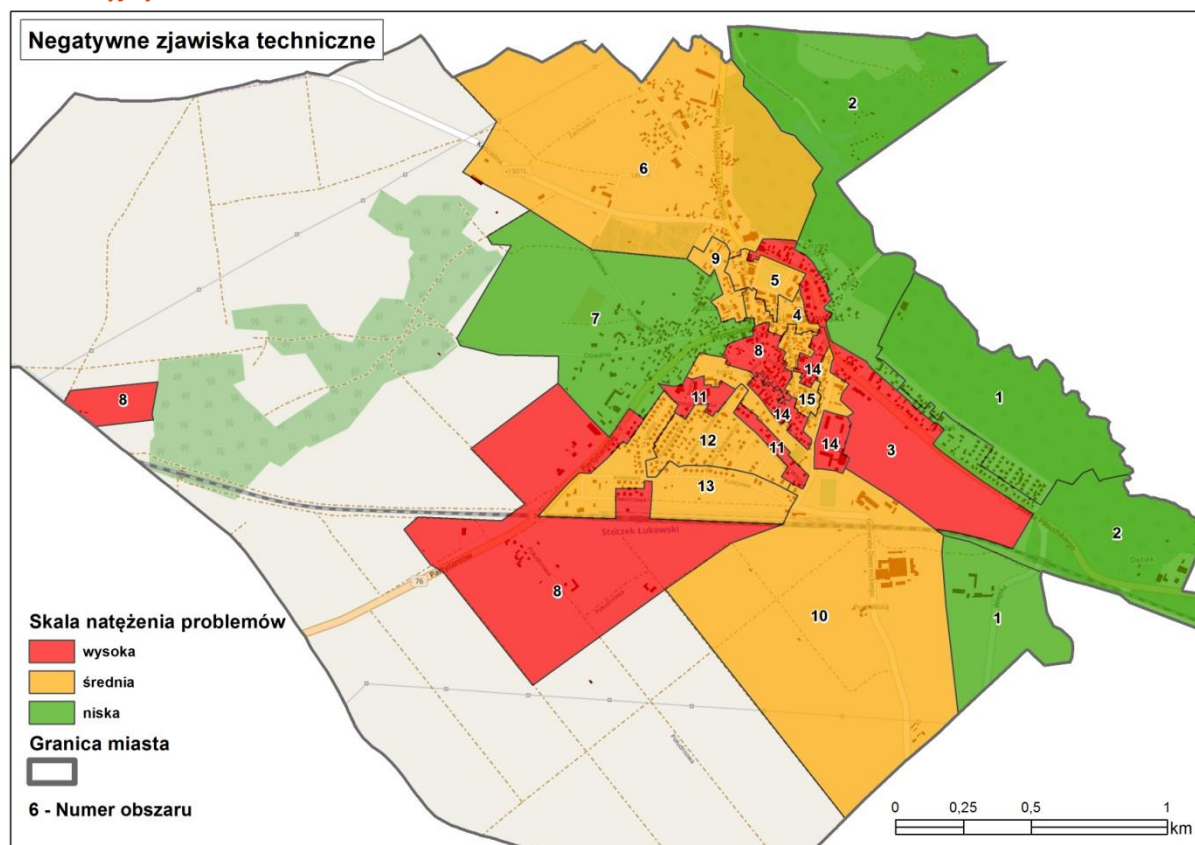
Źródło: Opracowanie własne

Z analizy danych w sferze technicznej wynika, że największe natężenie zidentyfikowanych problemów występuje w okręgach nr: 3, 8, 11, 14. Są to tym samym najbardziej zdegradowane obszary w tej sferze. Również obszary, gdzie występuje średnie natężenie zjawisk wymagają podjęcia działań naprawczych.





Mapa 5 Koncentracja negatywnych zjawisk w sferze technicznej w poszczególnych jednostkach referencyjnych na terenie Miasta Stoczek Łukowski



Źródło: Opracowanie własne

2.2.5. Analiza Miasta Stoczek Łukowski – sfera przestrzenno-funkcjonalna

Zgodnie z *Wytycznymi w zakresie rewitalizacji w programach operacyjnych na lata 2014–2020*, stan kryzysowy danego obszaru miasta spowodowany jest koncentracją negatywnych zjawisk społecznych, współwystępujących z negatywnymi zjawiskami w co najmniej jednej z innych sfer, w tym: przestrzenno-funkcjonalnej, a w szczególności niewystarczającego wyposażenia w infrastrukturę techniczną i społeczną, braku dostępu do podstawowych usług lub ich niskiej jakości, niedostosowania rozwiązań urbanistycznych do zmieniających się funkcji obszaru, niskiego poziomu obsługi komunikacyjnej, deficytu lub niskiej jakości terenów publicznych (rozdział 3, pkt. 2 *Wytycznych*).

W związku z powyższym dokonano analizy ilościowej problemów w sferze przestrzenno-funkcjonalnej na terenie Miasta Stoczek Łukowski w następującym zakresie:

1. Liczba obiektów kulturalnych – luki w infrastrukturze.





Lokalny Program Rewitalizacji Miasta Stoczek Łukowski

2. Liczba obiektów kultury fizycznej i rekreacji - luki w infrastrukturze.
3. Liczba terenów publicznych - luki w infrastrukturze.

Stoczek Łukowski jest jedną z najmniejszych terytorialnie gmin województwa lubelskiego. Według danych GUS za 2014 rok, powierzchnia Miasta wynosi 915 ha, w tym 547 użytków rolnych oraz 138 ha lasów.

Tabela 31 Struktura gruntów na terenie Miasta Stoczek Łukowski

Pozycja	Ogółem	
Powierzchnia ogółem (ha)	915	100%
Powierzchnia użytków rolnych razem:	547	59,7%
w tym:		
grunty orne	492	
łąki	26	
pastwiska	10	
Grunty leśne oraz zadrzewione i zakrzewione razem:	176	19,2%
w tym:		
lasy	138	
grunty zadrzewione i zakrzewione	38	
Grunty pod wodami	5	0,5%
Grunty zabudowane i zurbanizowane razem:	184	20,1%
w tym:		
tereny mieszkaniowe	45	
tereny przemysłowe	21	
tereny inne zabudowane	21	
tereny rekreacji i wypoczynku	5	
Nieużytki	2	0,2%
Tereny różne	1	0,1%

Źródło: Opracowanie własne na podst. GUS BDL

W strukturze użytkowania gruntów dominują grunty orne, które stanowią 54% ogólnej powierzchni Miasta. Tereny zabudowane i zurbanizowane stanowią łącznie ponad 20% ogólnej powierzchni Miasta, w tym tereny rekreacji i wypoczynku – 0,5%.





Lokalny Program Rewitalizacji Miasta Stoczek Łukowski

OBIEKTY KULTURALNE.

Ilość i jakość placówek kulturalnych, liczba organizowanych imprez kulturalnych oraz aktywność mieszkańców w sferze kulturalnej, mają wpływ na poziom i jakość życia lokalnej społeczności. Atrakcyjność jednostki osadniczej można zatem oceniać biorąc pod uwagę liczbę obiektów kulturalnych na jej terenie i świadczone przez nie usługi.

W Stoczku Łukowskim funkcjonuje Miejski Ośrodek Kultury (ul. Piłsudskiego 2) oraz Miejska Biblioteka Publiczna (ul. Piłsudskiego 16).

Tabela 32 Wykaz obiektów kulturalnych na terenie Miasta Stoczek Łukowski

Wyszczególnienie (nr okręgu, granica okręgu: ulice)		Nazwa obiektu
1	Kasztanowa Lipowa Modrzewiowa Świerkowa Wiejska	Brak obiektu kultury
2	Akacja Dębowa Głogowa Jesionowa Kanałowa Klonowa Na Skarpie Nowoprojektowana Ostoi Józefa Piłsudskiego od Nr 101 do Nr 153	Brak obiektu kultury
3	Józefa Piłsudskiego od Nr 1 do Nr 100	Miejska Biblioteka Publiczna w Stoczku Łukowskim Miejski Ośrodek Kultury w Stoczku Łukowskim
4	II Armii Wojska Polskiego Jana Hempla Wyzwolenia	Brak obiektu kultury
5	Krótką Plac T. Kościuszki PCK	Brak obiektu kultury
6	Kościelna Letnia Piaski Gen. Sikorskiego Zachodnia	Brak obiektu kultury
7	Konopiankowa Ośrednia Partyzantów od Nr 1 do Nr 43 Wilcza Wola	Brak obiektu kultury
8	Dworcowa Partyzantów od Nr 44 do Nr 65 Południowa Leśna Stodolna od Nr 1 do Nr 33 Szkolna Wiatraczna Wiśniowa	Brak obiektu kultury
9	Stodolna od Nr 34 do Nr 60	Brak obiektu kultury





Lokalny Program Rewitalizacji Miasta Stoczek Łukowski

10	Gen. Dwernickiego Polna	Brak obiektu kultury
11	Wincentego Witosa	Budynek dawnej kotłowni planowany do remontu i utworzenia Centrum Integracji Społecznej
12	Ks. Stanisława Brzóska Adama Mickiewicza Władysława Reymonta Henryka Sienkiewicza Juliusza Słowackiego Stefana Żeromskiego	Brak obiektu kultury
13	Kolejowa 14 -Go Lutego	Brak obiektu kultury
14	Plac Wielgoska Stanisława Benedykta Tynelskiego 1 Maja Cicha	Brak obiektu kultury
15	Targowa Poprzeczna Przechodnia Aleksandra Świętochowskiego	Brak obiektu kultury

Źródło: UM w Stoczku Łukowskim

Budynek Miejskiego Ośrodka Kultury usytuowany jest w centrum Miasta. Dom kultury znajduje się na pierwszym piętrze. W skład budynku wchodzi sala widowiskowa ze sceną o łącznej powierzchni użytkowej 196,54 m², świetlica, gabinet, garderoba, toaleta, hol, klatka schodowa. Sala widowiskowa udostępniana jest na bieżące potrzeby grup nieformalnych i stowarzyszeń oraz na potrzeby lokalnych artystów.

Statutowym zadaniem Miejskiego Ośrodka Kultury jest integracja i inspirowanie działalności kulturalnej realizowane przy współpracy ze szkołami, powiatowymi i wojewódzkimi ośrodkami kultury oraz przy współpracy ze stowarzyszeniami. MOK organizuje wystawy, imprezy cykliczne i okolicznościowe. Przy domu kultury działa Orkiestra Dęta OSP. Funkcjonują też koła zainteresowań oraz dziecięco młodzieżowy Klub „Gluś”, pełniący funkcję Miejskiej Świetlicy Socjoterapeutycznej (główne cele i założenia Klubu „GLUS” to zagospodarowanie czasu wolnego dzieci i młodzieży z Miasta i okolic, rozwijanie ich zainteresowań i uzdolnień oraz promocja zdrowego, wolnego od uzależnień, trybu życia). MOK, wspólnie z Miejską Biblioteką Publiczną, prowadzi czytelną internetową, gdzie znajdują się stanowiska komputerowe z dostępem do Internetu.

Budynek Miejskiej Biblioteki Publicznej usytuowany jest przy skrzyżowaniu ulic Piłsudskiego i Partyzantów. W bibliotece znajdują się czytelnia i wypożyczalnia książek, a także kafejka internetowa oraz punkt ksero. Łączna powierzchnia użytkowa pomieszczeń 99 m². W odległości pięciuset metrów od biblioteki znajduje się Przedszkole w Stoczku Łukowskim, Zespół Szkół oraz Zespół Oświatowy, co owocuje wysokim wskaźnikiem czytelnictwa wśród dzieci i młodzieży.





Lokalny Program Rewitalizacji Miasta Stoczek Łukowski

W pobliżu biblioteki znajdują się również bloki mieszkalne, co również pozytywnie wpływa na wskaźniki czytelnictwa. Biblioteka jest również miejscem spotkań grup nieformalnych i stowarzyszeń.

Przy ul. Witosa, w obszarze nr 11, znajduje się budynek dawnej kotłowni. Budynek został wybudowany w latach 80-tych i zasilał ciepłem bloki Spółdzielni Mieszkaniowej. Od momentu rezygnacji Spółdzielni z odbioru ciepła kupowanego od Miasta i budowy trzech wewnętrznych kotłowni zasilających bloki, budynek kotłowni jest nieużytkowany. Planowany jest remont budynku i przeznaczenie go na cele publiczne. Utworzone w nim zostanie Centrum Integracji Społecznej.

W poniższej tabeli zaprezentowano analizę wielokryterialną dla kryterium „liczba obiektów kulturalnych - luki w infrastrukturze” – najwyższą punktację przyznano w obszarach występowania obiektów. Są to placówki wymagające poniesienia nakładów finansowych aby nadal mogły prawidłowo pełnić funkcje kultury lub były do niej przystosowane.

Z analizy danych w sferze przestrzenno-funkcjonalnej w zakresie obiektów kultury, wynika, że największe natężenie zidentyfikowanych problemów występuje w następujących okręgach nr: 3 i 11.





Program Rewitalizacji Miasta Stoczek Łukowski

Tabela 33 Negatywne zjawiska przestrzenno-funkcjonalne - liczba obiektów kulturalnych – luki w infrastrukturze

Obszar	Kryterium	Waga	Obszar 1		Obszar 2		Obszar 3		Obszar 4		Obszar 5	
			Liczba przyznanych punktów	Wynik	Liczba przyznanych punktów	Wynik	Liczba przyznanych punktów	Wynik	Liczba przyznanych punktów	Wynik	Liczba przyznanych punktów	Wynik
negatywne zjawiska przestrzenno-funkcjonalne	Liczba obiektów kulturalnych - luki w infrastrukturze	8	1	8	1	8	3	24	1	8	1	8

Obszar	Kryterium	Waga	Obszar 6		Obszar 7		Obszar 8		Obszar 9		Obszar 10	
			Liczba przyznanych punktów	Wynik	Liczba przyznanych punktów	Wynik	Liczba przyznanych punktów	Wynik	Liczba przyznanych punktów	Wynik	Liczba przyznanych punktów	Wynik
negatywne zjawiska przestrzenno-funkcjonalne	Liczba obiektów kulturalnych - luki w infrastrukturze	8	1	8	1	8	1	8	1	8	1	8

Obszar	Kryterium	Waga	Obszar 11		Obszar 12		Obszar 13		Obszar 14		Obszar 15	
			Liczba przyznanych punktów	Wynik	Liczba przyznanych punktów	Wynik	Liczba przyznanych punktów	Wynik	Liczba przyznanych punktów	Wynik	Liczba przyznanych punktów	Wynik
negatywne zjawiska przestrzenno-funkcjonalne	Liczba obiektów kulturalnych - luki w infrastrukturze	8	3	24	1	8	1	8	1	8	1	8

Źródło: Opracowanie własne





Program Rewitalizacji Miasta Stoczek Łukowski

OBIEKTY KULTURY FIZYCZNEJ I REKREACJI.

Krzewienie kultury fizycznej w Mieście odbywa się poprzez działalność Ludowego Klubu Sportowego „Dwernicki”, Stoczkowskiego Towarzystwa Sportowego Aves oraz Uczniowskich Ludowych Klubów Sportowych (ULKS).

LKS „Dwernicki” prowadzi sekcję piłki nożnej, w różnych grupach wiekowych (seniorskie i młodzieżowe). LKS angażuje się również w realizację imprez sportowych i rekreacyjnych dla miejscowej społeczności. Największą imprezą sportową jest Ogólnopolski Bieg Uliczny „Grzmia pod Stoczkiem armaty”.

Stoczkowskie Towarzystwo Sportowe Aves prowadzi sekcje piłki siatkowej w różnych grupach, dla chłopców i dziewcząt z terenu Miasta.

Uczniowskie Ludowe Kluby Sportowe funkcjonują przy Gimnazjum oraz Szkole Podstawowej w Stoczku Łukowskim. Zajmują się popularyzacją kultury fizycznej i sportu wśród dzieci i młodzieży szkolnej. Uczestniczą w różnego rodzaju turniejach szkolnych.

Powyższa działalność prowadzona jest na boiskach i stadionach sportowych.

Tabela 34 Obiekty kultury fizycznej i rekreacji w Mieście Stoczek Łukowski

Wyszczególnienie (nr okręgu, granica okręgu: ulice)		Nazwa obiektu
1	Kasztanowa Lipowa Modrzewiowa Świerkowa Wiejska	Brak obiektu
2	Akcyjowa Dębowa Głogowa Jesionowa Kanałowa Klonowa Na Skarpie Nowoprojektowana Ostoi Józefa Piłsudskiego od Nr 101 do Nr 153	Stadion LKS Dwernicki: - boisko do piłki nożnej.
3	Józefa Piłsudskiego od Nr 1 do Nr 100	Brak obiektu
4	II Armii Wojska Polskiego Jana Hempla Wyzwolenia	Brak obiektu
5	Krótką Plac T. Kościuszki PCK	Brak obiektu
6	Kościelna Letnia Piaski Gen. Sikorskiego Zachodnia	Brak obiektu





Lokalny Program Rewitalizacji Miasta Stoczek Łukowski

7	Konopiankowa Ośrednia Partyzantów od Nr 1 do Nr 43 Wilcza Wola	Brak obiektu
8	Dworcowa Partyzantów od Nr 44 do Nr 65 Południowa Leśna Stodolna od Nr 1 do Nr 33 Szkolna Wiatraczna Wiśniowa	Brak obiektu
9	Stodolna od Nr 34 do Nr 60	Brak obiektu
10	Gen. Dwernickiego Polna	Stadion Zespołu Oświatowego: - boisko do piłki nożnej, - boisko do piłki ręcznej, - kort tenisowy, - boisko wielofunkcyjne w tym: - boisko do piłki ręcznej, - dwa boiska do piłki koszykowej, - boisko do tenisa ziemnego, - dwa boiska do piłki siatkowej.
11	Wincentego Witosa	Brak obiektu
12	Ks. Stanisława Brzóska Adama Mickiewicza Władysława Reymonta Henryka Sienkiewicza Juliusza Słowackiego Stefana Żeromskiego	Brak obiektu
13	Kolejowa 14 -Go Lutego	Brak obiektu
14	Plac Wielgoska Stanisława Benedykta Tynelskiego 1 Maja Cicha	Brak obiektu
15	Targowa Poprzeczna Przechodnia Aleksandra Świętochowskiego	Brak obiektu

Źródło: UM w Stoczku Łukowskim

W okręgu nr 2, przy ulicy Nowoprojektowanej, zlokalizowany jest Stadion Ludowego Klubu Sportowego „DWERNICKI” Stoczek Łukowski. W skład stadionu wchodzi boisko treningowe oraz boisko główne do gry w piłkę nożną z trybunami na około 200 miejsc. W okresie marzec – listopad z boisk korzysta 5 grup, które zrzeszone są w klubie. Łącznie jest to około 95 dzieci, młodzieży i dorosłych, głównie mieszkańców Miasta Stoczek Łukowski. Grupy uczestniczą w rozgrywkach Białkopodlaskiego Związku Piłki Nożnej. Zajęcia odbywają się dwa lub trzy razy w tygodniu. Prowadzone są przez wykwalifikowanych trenerów, posiadających odpowiednie licencje. Dodatkowo w soboty i niedziele na stadionie LKS DWERNICKI odbywają się mecze mistrzowskie z drużynami okręgu białskiego.





Lokalny Program Rewitalizacji Miasta Stoczek Łukowski

W okręgu 10 zlokalizowane jest boisko wielofunkcyjne (wybudowane w 2015 roku) o wymiarach 30x44, w tym: do gry w piłkę ręczną, dwa boiska do gry w piłkę koszykową, dwa boiska do gry w piłkę siatkową, boisko do tenisa. Działka ta zagospodarowana jest również obiektami stadionu sportowego, z którego korzystają uczniowie Zespołu Oświatowego w Stoczku Łukowskim i Zespołu Szkół w Stoczku Łukowskim. Znajdują się tu: boisko do piłki nożnej, kort tenisowy, boisko do piłki ręcznej. Obiekty wybudowano w latach 70 ubiegłego wieku, znajdują się obecnie w złym stanie technicznym, wymagają generalnego remontu.

W poniższej tabeli zaprezentowano analizę wielokryterialną dla kryterium „liczba obiektów kultury fizycznej i rekreacji - luki w infrastrukturze” – najwyższą punktację przyznano w obszarach występowania obiektów. Są to placówki wymagające poniesienia nakładów finansowych aby nadal mogły prawidłowo pełnić swoje funkcje.

Z analizy danych w sferze przestrzenno-funkcjonalnej w zakresie obiektów kultury fizycznej i rekreacji, wynika, że największe natężenie zidentyfikowanych problemów występuje w następujących okręgach nr: 2 i 10.





Program Rewitalizacji Miasta Stoczek Łukowski

Tabela 35 Negatywne zjawiska przestrzenno-funkcjonalne - liczba obiektów kultury fizycznej i rekreacji – luki w infrastrukturze

Obszar	Kryterium	Waga	Obszar 1		Obszar 2		Obszar 3		Obszar 4		Obszar 5	
			Liczba przyznanych punktów	Wynik	Liczba przyznanych punktów	Wynik	Liczba przyznanych punktów	Wynik	Liczba przyznanych punktów	Wynik	Liczba przyznanych punktów	Wynik
negatywne zjawiska przestrzenno-funkcjonalne	Liczba obiektów kultury fizycznej i rekreacji - luki w infrastrukturze	7	1	7	3	21	1	7	1	7	1	7

Obszar	Kryterium	Waga	Obszar 6		Obszar 7		Obszar 8		Obszar 9		Obszar 10	
			Liczba przyznanych punktów	Wynik	Liczba przyznanych punktów	Wynik	Liczba przyznanych punktów	Wynik	Liczba przyznanych punktów	Wynik	Liczba przyznanych punktów	Wynik
negatywne zjawiska przestrzenno-funkcjonalne	Liczba obiektów kultury fizycznej i rekreacji - luki w infrastrukturze	7	1	7	1	7	1	7	1	7	3	21

Obszar	Kryterium	Waga	Obszar 11		Obszar 12		Obszar 13		Obszar 14		Obszar 15	
			Liczba przyznanych punktów	Wynik	Liczba przyznanych punktów	Wynik	Liczba przyznanych punktów	Wynik	Liczba przyznanych punktów	Wynik	Liczba przyznanych punktów	Wynik
negatywne zjawiska przestrzenno-funkcjonalne	Liczba obiektów kultury fizycznej i rekreacji - luki w infrastrukturze	7	1	7	1	7	1	7	1	7	1	7

Źródło: Opracowanie własne





Program Rewitalizacji Miasta Stoczek Łukowski

TERENY PUBLICZNE.

Tereny publiczne w Mieście powinny pełnić funkcję reprezentacyjną i być jego wizytówką. Prawidłowe funkcjonowanie terenów publicznych, ich zagospodarowanie i utrzymanie ma wpływ na jakość życia mieszkańców oraz zainteresowanie turystów i inwestorów.

W Mieście Stoczek Łukowski, tereny publiczne to przede wszystkim skwery, parki, cmentarze, parkingi, targowica miejska.

Najważniejszym miejscem publicznym jest skwer miejski zlokalizowany na Placu Tadeusza Kościuszki, na którym, usytuowane jest popiersie gen. Józefa Dwernickiego. Na skwerze miejskim odbywają się imprezy o charakterze patriotycznym i religijnym.

Kolejnym miejscem publicznym jest las sosnowy „Chojniak” (przy ul. Piłsudskiego), który spełnia rolę parku miejskiego. W czasach PRL odbywały się w nim różnego rodzaju imprezy kulturalne i rekreacyjne. Obecnie, jest to obszar wymagający pilnej odnowy, potrzebą jest m.in. urządzenie alejek spacerowych, wykonanie oświetlenia.

Na terenie cmentarza parafialnego przy ul. Kościelnej, znajduje się kwatera wojenna, upamiętniająca mieszkańców Stoczka Łukowskiego i okolic, którzy walczyli w czasie II wojny światowej w formacjach Wojska Polskiego i Armii Krajowej. Są tu też groby żołnierzy i partyzantów z czasów II wojny światowej.

Raz w tygodniu, czynna jest targowica miejska, przy ul. Kościelnej. W okresie międzywojennym odbywały się tu największe w Polsce i jedno z największych w Europie targi końskie.

Tabela 36 Tereny publiczne w Stoczku Łukowskim

Wyszczególnienie (nr okręgu, granica okręgu: ulice)		Nazwa terenu
1	Kasztanowa Lipowa Modrzewiowa Świerkowa Wiejska	Brak terenów publicznych
2	Akacyjowa Dębowa Głogowa Jesionowa Kanałowa Klonowa Na Skarpie Nowoprojektowana Ostoi Józefa Piłsudskiego od Nr 101 do Nr 153	Stadion sportowy LKS Dwernicki przy ul. Nowoprojektowanej





Lokalny Program Rewitalizacji Miasta Stoczek Łukowski

3	Józefa Piłsudskiego od Nr 1 do Nr 100	Park miejski „Chojniak” przy ul. Piłsudskiego
4	II Armii Wojska Polskiego Jana Hempła Wyzwolenia	Brak terenów publicznych
5	Krótka Plac T. Kościuszki PCK	Skwer miejski Pl. T. Kościuszki Zatoczki parkingowe Przystanek PKS
6	Kościelna Letnia Piaski Gen. Sikorskiego Zachodnia	Teren cmentarza Parking k/cmentarza Plac targowy przy ul. Kościelnej
7	Konopiankowa Ośrednia Partyzantów od Nr 1 do Nr 43 Wilcza Wola	Brak terenów publicznych
8	Dworcowa Partyzantów od Nr 44 do Nr 65 Południowa Leśna Stodolna od Nr 1 do Nr 33 Szkolna Wiatraczna Wiśniowa	Brak terenów publicznych
9	Stodolna od Nr 34 do Nr 60	Brak terenów publicznych
10	Gen. Dwernickiego Polna	Cmentarz „kirkut” przy ul. Dwernickiego Boisko sportowe, korty tenisowe Cmentarz przy ul. Polnej
11	Wincentego Witosa	Istniejący budynek kotłowni z przeznaczeniem na cele publiczne
12	Ks. Stanisława Brzóska Adama Mickiewicza Władysława Reymonta Henryka Sienkiewicza Juliusza Słowackiego Stefana Żeromskiego	Brak terenów publicznych
13	Kolejowa 14 -Go Lutego	Brak terenów publicznych
14	Plac Wielgoska Stanisława Benedykta Tynelskiego 1 Maja Cicha	Boisko sportowe wielofunkcyjne przy Zespole Oświatowym Pl. Wielgoska
15	Targowa Poprzeczna Przechodnia Aleksandra Świętochowskiego	Brak terenów publicznych

Źródło: UM w Stoczku Łukowskim





Lokalny Program Rewitalizacji Miasta Stoczek Łukowski

Dane z powyżej tabeli wskazują, iż w Mieście Stoczek Łukowski nie ma zbyt wielu terenów publicznych. Z kolei te co funkcjonują, nie są zagospodarowane w sposób reprezentacyjny i funkcjonalny dla mieszkańców.

W poniższej tabeli zaprezentowano analizę wielokryterialną dla kryterium „liczba terenów publicznych - luki w infrastrukturze” – najwyższą punktację przyznano w obszarach występowania terenów. Są to obszary wymagające poniesienia nakładów finansowych aby nadal mogły prawidłowo pełnić swoje funkcje.

Z analizy danych w sferze przestrzenno-funkcjonalnej w zakresie terenów publicznych, wynika, że największe natężenie zidentyfikowanych problemów występuje w następujących okręgach nr: 3, 5, 6, 10, 11, 14, 15.





Program Rewitalizacji Miasta Stoczek Łukowski

Tabela 37 Negatywne zjawiska przestrzenno-funkcjonalne - liczba terenów publicznych – luki w infrastrukturze

Obszar	Kryterium	Waga	Obszar 1		Obszar 2		Obszar 3		Obszar 4		Obszar 5	
			Liczba przyznanych punktów	Wynik	Liczba przyznanych punktów	Wynik	Liczba przyznanych punktów	Wynik	Liczba przyznanych punktów	Wynik	Liczba przyznanych punktów	Wynik
negatywne zjawiska przestrzenno-funkcjonalne	Liczba terenów publicznych - luki w infrastrukturze	10	1	10	1	10	3	30	1	10	3	30

Obszar	Kryterium	Waga	Obszar 6		Obszar 7		Obszar 8		Obszar 9		Obszar 10	
			Liczba przyznanych punktów	Wynik	Liczba przyznanych punktów	Wynik	Liczba przyznanych punktów	Wynik	Liczba przyznanych punktów	Wynik	Liczba przyznanych punktów	Wynik
negatywne zjawiska przestrzenno-funkcjonalne	Liczba terenów publicznych - luki w infrastrukturze	10	3	30	1	10	1	10	1	10	3	30

Obszar	Kryterium	Waga	Obszar 11		Obszar 12		Obszar 13		Obszar 14		Obszar 15	
			Liczba przyznanych punktów	Wynik	Liczba przyznanych punktów	Wynik	Liczba przyznanych punktów	Wynik	Liczba przyznanych punktów	Wynik	Liczba przyznanych punktów	Wynik
negatywne zjawiska przestrzenno-funkcjonalne	Liczba terenów publicznych - luki w infrastrukturze	10	3	30	1	10	1	10	3	30	3	30

Źródło: Opracowanie własne

Ustalono, że wysokie natężenie negatywnych zjawisk przestrzenno-funkcjonalnych występuje w obszarach, które osiągnęły 46-61 punktów, średnie natężenie negatywnych zjawisk przestrzenno-funkcjonalnych występuje w obszarach, które osiągnęły 26-45 punktów, zaś niskie natężenie negatywnych zjawisk przestrzenno-funkcjonalnych występuje w obszarach, które osiągnęły do 25 punktów.





Lokalny Program Rewitalizacji Miasta Stoczek Łukowski

Tabela 38 Negatywne zjawiska przestrzenno-funkcjonalne – dane uwzględniające analizowane kryteria

Obszar	Kryterium	Waga	Obszar 1			Obszar 2			Obszar 3			Obszar 4			Obszar 5		
			Liczba przyznanych punktów	Wynik	Razem	Liczba przyznanych punktów	Wynik	Razem	Liczba przyznanych punktów	Wynik	Razem	Liczba przyznanych punktów	Wynik	Razem	Liczba przyznanych punktów	Wynik	Razem
negatywne zjawiska przestrzenno-funkcjonalne	Liczba obiektów kulturalnych - luki w infrastrukturze	8	1	8	25	1	8	39	3	24	61	1	8	25	1	8	45
	Liczba obiektów kultury fizycznej i rekreacji - luki w infrastrukturze	7	1	7		3	21		1	7		1	7		1	7	
	Liczba terenów publicznych - luki w infrastrukturze	10	1	10		1	10		3	30		1	10		3	30	

Obszar	Kryterium	Waga	Obszar 6			Obszar 7			Obszar 8			Obszar 9			Obszar 10		
			Liczba przyznanych punktów	Wynik	Razem	Liczba przyznanych punktów	Wynik	Razem	Liczba przyznanych punktów	Wynik	Razem	Liczba przyznanych punktów	Wynik	Razem	Liczba przyznanych punktów	Wynik	Razem
negatywne zjawiska przestrzenno-funkcjonalne	Liczba obiektów kulturalnych - luki w infrastrukturze	8	1	8	45	1	8	25	1	8	25	1	8	25	1	8	59
	Liczba obiektów kultury fizycznej i rekreacji - luki w infrastrukturze	7	1	7		1	7		1	7		1	7		3	21	
	Liczba terenów publicznych- luki w infrastrukturze	10	3	30		1	10		1	10		1	10		3	30	

Obszar	Kryterium	Waga	Obszar 11			Obszar 12			Obszar 13			Obszar 14			Obszar 15		
			Liczba przyznanych punktów	Wynik	Razem	Liczba przyznanych punktów	Wynik	Razem	Liczba przyznanych punktów	Wynik	Razem	Liczba przyznanych punktów	Wynik	Razem	Liczba przyznanych punktów	Wynik	Razem
negatywne zjawiska przestrzenno-funkcjonalne	Liczba obiektów kulturalnych - luki w infrastrukturze	8	3	24	61	1	8	25	1	8	25	1	8	45	1	8	45
	Liczba obiektów kultury fizycznej i rekreacji - luki w infrastrukturze	7	1	7		1	7		1	7		1	7		1	7	
	Liczba terenów publicznych - luki w infrastrukturze	10	3	30		1	10		1	10		3	30		3	30	

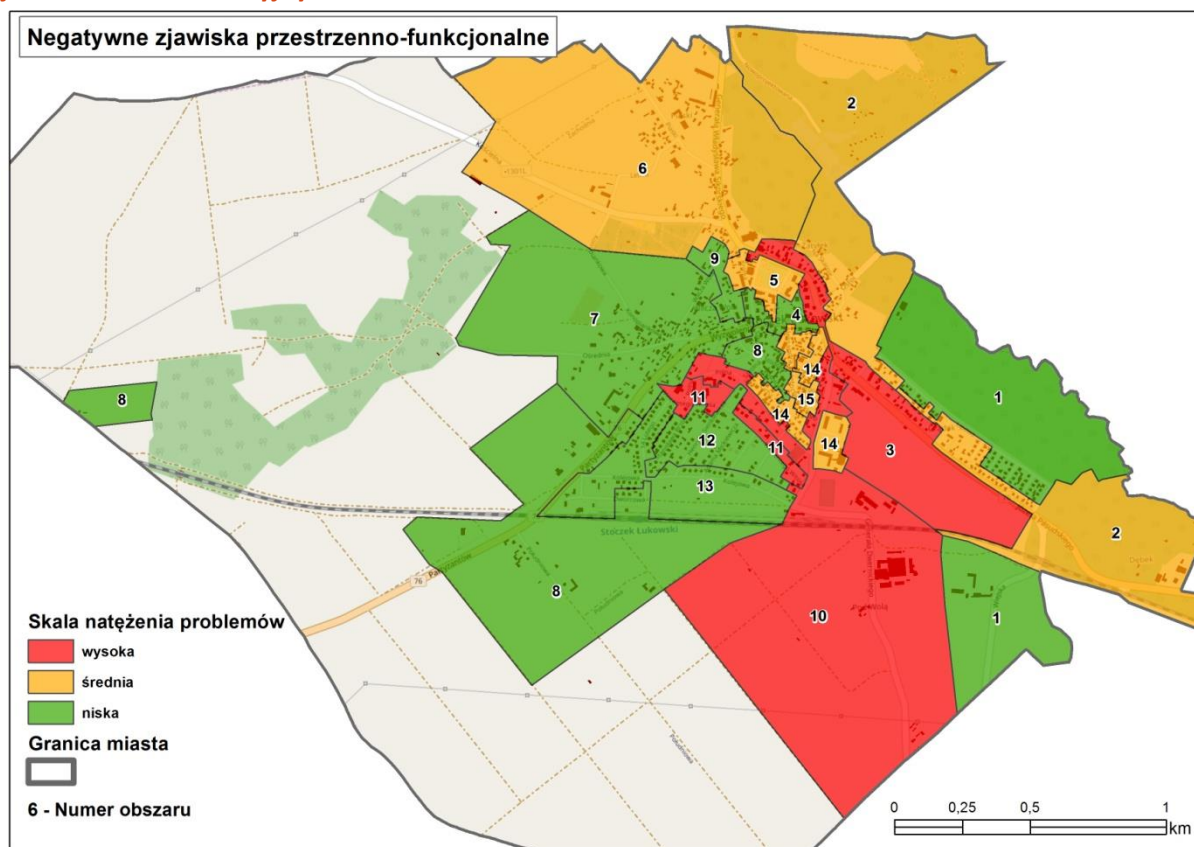
Źródło: Opracowanie własne

Z analizy danych w sferze przestrzenno-funkcjonalnej wynika, że największe natężenie zidentyfikowanych problemów występuje w okręgach nr: 3, 10, 11. Są to tym samym najbardziej zdegradowane obszary w tej sferze. Również obszary, gdzie występuje średnie natężenie zjawisk wymagają podjęcia działań naprawczych.





Mapa 6 Koncentracja negatywnych zjawisk w sferze przestrzenno-funkcjonalnej w poszczególnych jednostkach referencyjnych na terenie Miasta Stoczek Łukowski



Źródło: Opracowanie własne

2.2.6. Wyniki diagnozy w poszczególnych sferach i charakter potrzeb rewitalizacyjnych

Poniżej zaprezentowana tabela stanowi matrycę ze wskaźnikami przedstawiającymi stan kryzysowy na terenie wyznaczonych jednostek referencyjnych (okręgów wyborczych) w Mieście Stoczek Łukowski, która została wykonana w toku przeprowadzonej diagnozy w pięciu sferach: społecznej, gospodarczej, środowiskowej, technicznej, przestrzenno-funkcjonalnej. Matryca ta wskazuje, na których obszarach Miasta nakładają się różnego rodzaju problemy z powyżej wymienionych sfer.

Najwyższe wartości zjawisk negatywnych stwierdzono w następujących obszarach:

- Okręg wyborczy nr 3.
- Okręg wyborczy nr 6.
- Okręg wyborczy nr 8
- Okręg wyborczy nr 14.





Lokalny Program Rewitalizacji Miasta Stoczek Łukowski

Na poziomie nieco niższym ze względu na wartości wskaźników zjawisk kryzysowych są obszary:

- Okręg wyborczy nr 5.
- Okręg wyborczy nr 10
- Okręg wyborczy nr 11.
- Okręg wyborczy nr 15.

Najniższe wartości zjawisk negatywnych stwierdzono w obszarach:

- Okręg wyborczy nr 1.
- Okręg wyborczy nr 2.
- Okręg wyborczy nr 4.
- Okręg wyborczy nr 7.
- Okręg wyborczy nr 9.
- Okręg wyborczy nr 12.
- Okręg wyborczy nr 13.





Program Rewitalizacji Miasta Stoczek Łukowski

Tabela 39 Matryca ze wskaźnikami przedstawiającymi stan kryzysowy na terenie wyznaczonych jednostek referencyjnych (okręgów wyborczych)

Obszar	Kryterium	Waga	Obszar 1				Obszar 2				Obszar 3				Obszar 4				Obszar 5			
			Liczba przyznanych punktów	Wynik	Razem		Liczba przyznanych punktów	Wynik	Razem		Liczba przyznanych punktów	Wynik	Razem		Liczba przyznanych punktów	Wynik	Razem		Liczba przyznanych punktów	Wynik	Razem	
negatywne zjawiska społeczne	Liczba osób korzystająca z zasiłków z powodu bezrobocia	10	1	10	43	1	10	67	2	20	69	2	20	73	1	10	59	2	20	73	1	10
	Liczba osób korzystająca z zasiłków z powodu ubóstwa	10	1	10		2	20		2	20		3	30		2	20						
	Liczba przestępstw i wykroczeń	7	1	7		3	21		3	21		1	7		1	7		3	21			
	Aktywność wyborcza	8	2	16		2	16		1	8		2	16		1	8						
negatywne zjawiska środowiskowe	Ilość odpadów stwarzających zagrożenie dla życia i zdrowia ludzi lub stanu środowiska – azbest	3	2	6	10	3	9	15	3	9	15	1	3	5	1	3	5	1	3	5	1	3
	Ilość dzikich wysypisk śmieci	2	2	4		3	6		3	6		1	2		1	2		1	2			
negatywne zjawiska gospodarcze	Liczba zarejestrowanych przedsiębiorstw	7	2	14	22	1	7	15	2	14	30	1	7	31	2	14	38	3	24	31	2	14
	Liczba wyrejestrowanych przedsiębiorstw	8	1	8		1	8		2	16		3	24		3	24						
negatywne zjawiska techniczne	Udział ludności korzystającej z sieci kanalizacyjnej- luki	3	2	6	26	1	3	20	3	9	53	1	3	34	2	6	40	3	9	34	2	6
	Udział ludności korzystającej z sieci wodociągowej- luki	3	2	6		1	3		3	9		1	3		1	3						
	Stan infrastruktury drogowej - luki w infrastrukturze	7	1	7		1	7		2	14		3	21		3	21						
	Stan obiektów użyteczności publicznej - luki w infrastrukturze	7	1	7		1	7		3	21		1	7		1	7						
negatywne zjawiska przestrzenno-funkcjonalne	Liczba obiektów kulturalnych - luki w infrastrukturze	8	1	8	25	1	8	39	3	24	61	1	8	25	1	8	45	1	7	25	1	7
	Liczba obiektów kultury fizycznej i rekreacji - luki w infrastrukturze	7	1	7		3	21		1	7		1	7		1	7						
	Liczba terenów publicznych - luki w infrastrukturze	10	1	10		1	10		3	30		1	10		3	30						
SUMA					126			156			228			168			187					
Obszar	Kryterium	Waga	Obszar 6				Obszar 7				Obszar 8				Obszar 9				Obszar 10			
			Liczba przyznanych punktów	Wynik	Razem		Liczba przyznanych punktów	Wynik	Razem		Liczba przyznanych punktów	Wynik	Razem		Liczba przyznanych punktów	Wynik	Razem		Liczba przyznanych punktów	Wynik	Razem	
negatywne zjawiska społeczne	Liczba osób korzystająca z zasiłków z powodu bezrobocia	10	3	30	91	2	20	71	3	30	105	3	30	71	1	10	49	3	30	71	1	10
	Liczba osób korzystająca z zasiłków z powodu ubóstwa	10	3	30		2	20		3	30		1	10		1	10						
	Liczba przestępstw i wykroczeń	7	1	7		1	7		3	21		1	7		1	7		3	21			
	Aktywność wyborcza	8	3	24		3	24		3	24		3	24		3	24		1	8			
negatywne zjawiska środowiskowe	Ilość odpadów stwarzających zagrożenie dla życia i zdrowia ludzi lub stanu środowiska – azbest	3	3	9	15	2	6	10	2	6	10	1	3	5	3	9	15	1	3	5	3	9
	Ilość dzikich wysypisk śmieci	2	3	6		2	4		2	4		1	2		1	2		3	6			
negatywne zjawiska gospodarcze	Liczba zarejestrowanych przedsiębiorstw	7	2	14	38	1	7	23	1	7	23	3	21	29	3	21	29	3	21	29	3	21
	Liczba wyrejestrowanych przedsiębiorstw	8	3	24		2	16		2	16		1	8		1	8						





Lokalny Program Rewitalizacji Miasta Stoczek Łukowski

negatywne zjawiska techniczne	Udział ludności korzystającej z sieci kanalizacyjnej - luki	3	3	9	36	2	6	26	3	9	43	1	3	27	1	3	34	
	Udział ludności korzystającej z sieci wodociągowej - luki	3	2	6		2	6		2	6		1	3		1	3		
	Stan infrastruktury drogowej - luki w infrastrukturze	7	2	14		1	7		3	21		2	14		3	21		
	Stan obiektów użyteczności publicznej - luki w infrastrukturze	7	1	7		1	7		1	7		1	7		1	7		
negatywne zjawiska przestrzenno- funkcjonalne	Liczba obiektów kulturalnych - luki w infrastrukturze	8	1	8	45	1	8	25	1	8	25	1	8	25	1	8	59	
	Liczba obiektów kultury fizycznej i rekreacji - luki w infrastrukturze	7	1	7		1	7		1	7		1	7		3	21		
	Liczba terenów publicznych - luki w infrastrukturze	10	3	30		1	10		1	10		1	10		3	30		
SUMA					225			155			206			157			186	
Obszar	Kryterium	Waga	Obszar 11				Obszar 12			Obszar 13			Obszar 14			Obszar 15		
			Liczba przyznanych punktów	Wynik	Razem		Liczba przyznanych punktów	Wynik	Razem		Liczba przyznanych punktów	Wynik	Razem		Liczba przyznanych punktów	Wynik	Razem	
negatywne zjawiska społeczne	Liczba osób korzystająca z zasiłków z powodu bezrobocia	10	1	10	43	1	10	43	1	10	35	1	10	65	1	10	43	
	Liczba osób korzystająca z zasiłków z powodu ubóstwa	10	1	10		1	10		1	10		1	10		1	10		
	Liczba przestępstw i wykroczeń	7	1	7		1	7		1	7		3	21		1	7		
	Aktywność wyborcza	8	2	16		2	16		1	8		3	24		2	16		
negatywne zjawiska środowiskowe	Ilość odpadów stwarzających zagrożenie dla życia i zdrowia ludzi lub stanu środowiska – azbest	3	1	3	5	2	6	10	2	6	10	2	6	10	2	6	10	
	Ilość dzikich wysypisk śmieci	2	1	2		2	4		2	4		2	4		2	4		
negatywne zjawiska gospodarcze	Liczba zarejestrowanych przedsiębiorstw	7	3	21	29	2	14	30	3	21	29	3	21	37	3	21	45	
	Liczba wyrejestrowanych przedsiębiorstw	8	1	8		2	16		1	8		2	16		3	24		
negatywne zjawiska techniczne	Udział ludności korzystającej z sieci kanalizacyjnej - luki	3	1	3	41	1	3	27	2	6	33	3	9	46	1	3	34	
	Udział ludności korzystającej z sieci wodociągowej - luki	3	1	3		1	3		2	6		3	9		1	3		
	Stan infrastruktury drogowej - luki w infrastrukturze	7	2	14		2	14		2	14		3	21		3	21		
	Stan obiektów użyteczności publicznej - luki w infrastrukturze	7	3	21		1	7		1	7		1	7		1	7		
negatywne zjawiska przestrzenno- funkcjonalne	Liczba obiektów kulturalnych - luki w infrastrukturze	8	3	24	61	1	8	25	1	8	25	1	8	45	1	8	45	
	Liczba obiektów kultury fizycznej i rekreacji - luki w infrastrukturze	7	1	7		1	7		1	7		1	7		1	7		
	Liczba terenów publicznych - luki w infrastrukturze	10	3	30		1	10		1	10		3	30		3	30		
SUMA					179			135			132			203			177	

Źródło: Opracowanie własne





Lokalny Program Rewitalizacji Miasta Stoczek Łukowski

W procesie rewitalizacji istotne jest wskazanie obszarów, na których występuje koncentracja negatywnych zjawisk w pięciu sferach: społecznej, gospodarczej, środowiskowej, technicznej, przestrzenno-funkcjonalnej oraz występowanie na obszarach zdegradowanych lokalnych potencjałów, pozwalające wyźwignąć obszar ze stanu degradacji.

Do potencjałów lokalnych Miasta Stoczek Łukowski należą:

Po pierwsze – **istniejący zespół obiektów oraz uzbrojonych gruntów do zagospodarowania** (z możliwością rozwinięcia funkcji turystycznej i uzdrowiska po pozytywnym badaniu złóż borowiny) na cele prorozwojowe: budynek starej kotłowni; park miejski „Chojniak” – w l.70-tych główne miejsce spotkań kulturalnych; budynek liceum; budynek warsztatów w Zespole Szkół ul. Dwernickiego 5; targowica - miejsce tradycyjnych targów końskich, obecnie targowe, ośrodek rekreacyjno-wypoczynkowy Izydory, dom twórcy lokalnego p. Waldemara Kędzierskiego, tereny rozwoju gospodarczego w okolicach ulicy Południowej).

Po drugie – **walory krajobrazowe** (m.in. ekosystemy leśne, las sosnowy „Chojniak” spełniający rolę parku miejskiego, północno-wschodnia część Miasta położona w Łukowskim Obszarze Chronionego Krajobrazu, dolina rzeki Świder, Uroczysko Dębek, czyste środowisko ze względu na brak uciążliwego przemysłu na terenie Miasta).

Po trzecie – **walory kulturowe** (m.in. kościół parafialny (ul. Piłsudskiego); pomnik Gen. Józefa Dwernickiego (Plac T. Kościuszki); zbiorowa mogiła powstańców styczniowych (stary cmentarz niegrzebalny przy ul. Polnej); groby powstańców styczniowych na cmentarzu parafialnym (ul. Kościelna). Walory kulturowe pozwalają na wykorzystanie obiektów zarówno w celach kulturalnych, jak i turystycznych czy społecznych (budowa tożsamości, miejsca spotkań).

Po czwarte – **istniejący potencjał społeczny** – obszar Miasta charakteryzuje aktywne społeczeństwo wyrażające się przede wszystkim w dobrze rozwiniętej działalności kulturalnej i artystycznej, a także aktywności w kultywowaniu obrzędów i tradycji. Na terenie Miasta czynnie funkcjonuje kilka organizacji pozarządowych – największy wpływ na rozwój obszaru mają: Stowarzyszenie Inkubator Kreatywności Społecznej, Towarzystwo Przyjaciół Stoczka, Club Weteranów Szos, Ochotnicza Straż Pożarna, Stoczkowskie Towarzystwo Sportowe „AVES”, Ludowy Klub Sportowy „DWERNICKI”, Uczniowski Ludowy Klub Sportowy przy Gimnazjum, Uczniowski Ludowy Klub Sportowy przy Szkole Podstawowej. Ponadto Przy Miejskim Ośrodku Kultury działają Orkiestra Dęta OSP, dziecięco-młodzieżowy Klub „Gluś” oraz koła zainteresowań. Samorządowe instytucje kultury działające na





Lokalny Program Rewitalizacji Miasta Stoczek Łukowski

terenie Miasta organizują naukę gry na instrumentach dętych, zajęcia dla dzieci – „Ferie w mieście”, Wakacje w mieście”, Klub „Gluś”, zajęcia dla seniorów – Klub 50+, Klub Seniora.

Po piąte – **tradycja związana z targami końskimi** - w okresie międzywojennym odbywały się tu największe w Polsce i jedno z nielicznych w Europie, targi końskie, co daje podstawę do rozwoju gospodarczego w oparciu z jednej strony o lokalny potencjał, a z drugiej na rozwój na linii współpracy miasto- wieś.

Po szóste – **ciekawa historia Miasta** – pierwsza zwycięska bitwa Powstania Listopadowego, stoczona 14 lutego 1831 roku pod Stoczkiem Łukowskim, wpływająca na wzmacnianie więzi społecznych w Mieście.

Po siódme – **położenie Miasta** – dogodna pozycja pod względem odległości do największych miast regionu (do Warszawy ok. 85 km, od Lublina ok. 100 km, od Łukowa ok. 29 km) oraz do przejścia granicznego w Terespolu, co determinuje układ urbanistyczny i komunikacyjny w Mieście, co należy bezwzględnie zachować.





3. Zasięgi przestrzenne obszaru zdegradowanego i obszaru rewitalizacji

3.1. Metodologia wyznaczenia obszaru zdegradowanego i obszaru rewitalizacji

Metodologia wyznaczenia obszaru zdegradowanego i obszaru rewitalizacji wynika bezpośrednio z Wytycznych w zakresie rewitalizacji w programach operacyjnych na lata 2014–2020 zatwierdzonych przez Ministra Rozwoju w dniu 02.08.2016 r. Na potrzeby projektowania interwencji wspierających rewitalizację współfinansowaną ze środków programów operacyjnych w ramach perspektywy finansowej 2014-2020 ww. Wytycznych, zdefiniowano podstawowe zagadnienia tj.

Rewitalizacja - to kompleksowy proces wyprowadzania ze stanu kryzysowego obszarów zdegradowanych poprzez działania całościowe (powiązane wzajemnie przedsięwzięcia obejmujące kwestie społeczne oraz gospodarcze lub przestrzenno-funkcjonalne lub techniczne lub środowiskowe), integrujące interwencję na rzecz społeczności lokalnej, przestrzeni i lokalnej gospodarki, skoncentrowane terytorialnie i prowadzone w sposób zaplanowany oraz zintegrowany poprzez programy rewitalizacji.

Stan kryzysowy - stan spowodowany koncentracją negatywnych zjawisk społecznych (w szczególności bezrobocia, ubóstwa, przestępczości, niskiego poziomu edukacji lub kapitału społecznego, niewystarczającego poziomu uczestnictwa w życiu publicznym i kulturalnym), współwystępujących z negatywnymi zjawiskami w co najmniej jednej z następujących sfer:

- a. **Gospodarczej** - w szczególności niskiego stopnia przedsiębiorczości, słabej kondycji lokalnych przedsiębiorstw.
- b. **Środowiskowej** - w szczególności w zakresie przekroczenia standardów jakości środowiska, obecności odpadów stwarzających zagrożenie dla życia, zdrowia ludzi bądź stanu środowiska.
- c. **Przestrzenno-funkcjonalnej** - w szczególności niewystarczającego wyposażenia w infrastrukturę techniczną i społeczną, braku dostępu do podstawowych usług lub ich niskiej jakości, niedostosowania rozwiązań urbanistycznych do zmieniających się funkcji obszaru, niskiego poziomu obsługi komunikacyjnej, deficytu lub niskiej jakości terenów publicznych.
- d. **Technicznej** - w szczególności degradacji stanu technicznego obiektów budowlanych, w tym o przeznaczeniu mieszkaniowym oraz braku funkcjonowania rozwiązań technicznych





Lokalny Program Rewitalizacji Miasta Stoczek Łukowski

umożliwiających efektywne korzystanie z obiektów budowlanych, w szczególności w zakresie energooszczędności i ochrony środowiska.

Skalę negatywnych zjawisk odzwierciedlają mierniki rozwoju opisujące powyższe sfery, które wskazują na niski poziom rozwoju lub dokumentują silną dynamikę spadku poziomu rozwoju, w odniesieniu do wartości dla całej gminy.

Obszar zdegradowany - obszar, na którym zidentyfikowano stan kryzysowy. Dotyczy to najczęściej obszarów miejskich, ale także wiejskich. Obszar zdegradowany może być podzielony na podobszary, w tym podobszary nieposiadające ze sobą wspólnych granic pod warunkiem stwierdzenia sytuacji kryzysowej na każdym z podobszarów.

Obszar rewitalizacji - obszar obejmujący całość lub część obszaru zdegradowanego, cechującego się szczególną koncentracją negatywnych zjawisk, o których mowa w pkt. 2 ww. Wytycznych, na którym, z uwagi na istotne znaczenie dla rozwoju lokalnego, zamierza się prowadzić rewitalizację. Obszar rewitalizacji może być podzielony na podobszary, w tym podobszary nieposiadające ze sobą wspólnych granic, lecz nie może obejmować terenów większych niż 20% powierzchni gminy oraz zamieszkałych przez więcej niż 30% mieszkańców gminy.²

W procesie wyznaczania zasięgu obszaru zdegradowanego Miasta Stoczek Łukowski ujęto negatywne zjawiska charakteryzujące każdą ze sfer (społeczna, gospodarcza, przestrzenno-funkcjonalna, środowiskowa, techniczna), które dowodzą na istnienie stanu kryzysowego na danym terenie.

Na potrzeby opracowania diagnozy oraz zdefiniowania problemów obszar Miasta Stoczek Łukowski został podzielony według obowiązujących okręgów wyborczych - zgodnie z Uchwałą Nr XVII/86/2012 Rady Miasta Stoczek Łukowski z dnia 6 września 2012 roku w sprawie podziału Miasta Stoczek Łukowski na okręgi wyborcze oraz ustalenia ich granic, numerów i liczby radnych wybieranych w każdym okręgu. Według załącznika do Uchwały Nr XVII/86/2012 Rady Miasta Stoczek Łukowski z dnia 6 września 2012 roku podział Miasta Stoczek Łukowski obejmuje następujące okręgi wyborcze:

Tabela 40 Podział Miasta Stoczek Łukowski na okręgi wyborcze

Wyszczególnienie	
Nr okręgu	Granice okręgu (ulice)
1	Kasztanowa Lipowa Modrzewiowa

² Wytyczne w zakresie rewitalizacji w programach operacyjnych na lata 2014–2020, Minister Rozwoju, s. 5–7.





Lokalny Program Rewitalizacji Miasta Stoczek Łukowski

	Świerkowa Wiejska
2	Akacyjowa Dębowa Głogowa Jesionowa Kanałowa Klonowa Na Skarpie Nowoprojektowana Ostoi Józefa Piłsudskiego od Nr 101 do Nr 153
3	Józefa Piłsudskiego od Nr 1 do Nr 100
4	II Armii Wojska Polskiego Jana Hempla Wyzwolenia
5	Krótką Plac T. Kościuszki PCK
6	Kościelna Letnia Piaski Gen. Sikorskiego Zachodnia
7	Konopiankowa Ośrednia Partyzantów od Nr 1 do Nr 43 Wilcza Wola
8	Dworcowa Partyzantów od Nr 44 do Nr 65 Południowa Leśna Stodolna od Nr 1 do Nr 33 Szkolna Wiatraczna Wiśniowa
9	Stodolna od Nr 34 do Nr 60
10	Gen. Dwernickiego Polna
11	Wincentego Witosa
12	Ks. Stanisława Brzóska Adama Mickiewicza Władysława Reymonta Henryka Sienkiewicza Juliusza Słowackiego Stefana Żeromskiego
13	Kolejowa 14 -Go Lutego
14	Plac Wielgoska Stanisława Benedykta Tynelskiego 1 Maja Cicha
15	Targowa Poprzeczna Przechodnia Aleksandra Świętochowskiego

Źródło: Opracowanie własne na podstawie załącznika do Uchwały Nr XVII/86/2012 Rady Miasta Stoczek Łukowski z dnia 6 września 2012 roku - Podział Miasta Stoczek Łukowski na okręgi wyborcze





Lokalny Program Rewitalizacji Miasta Stoczek Łukowski

Poniższa tabela przedstawia podstawowe dane dotyczące liczby mieszkańców oraz powierzchni poszczególnych okręgów wyborczych do ogółu mieszkańców Stoczka Łukowskiego.

Tabela 41 Liczba mieszkańców oraz powierzchni poszczególnych okręgów wyborczych Miasta Stoczek Łukowski

Wyszczególnienie (nr okręgu, granica okręgu: ulice)		2015			
		Liczba osób	% do ogółu mieszkańców	Powierzchnia poszczególnych okręgów (ha/km ²)	% udział powierzchni okręgu w powierzchni Miasta ogółem
1	Kasztanowa Lipowa Modrzewiowa Świerkowa Wiejska	155	5,81	3,34 ha /0,03 km ²	0,36
2	Akacyjowa Dębowa Głogowa Jesionowa Kanałowa Klonowa Na Skarpie Nowoprojektowana Ostoi Józefa Piłsudskiego od Nr 101 do Nr 153	180	6,74	10,45ha/0,10km ²	1,14
3	Józefa Piłsudskiego od Nr 1 do Nr 100	193	7,23	6,62ha/0,07 km ²	0,72
4	II Armii Wojska Polskiego Jana Hempła Wyzwolenia	168	6,29	2,60ha/0,03km ²	0,28
5	Krótką Plac T. Kościuszki PCK	166	6,22	3,34ha/0,03km ²	0,36
6	Kościelna Letnia Piaski Gen. Sikorskiego Zachodnia	196	7,34	19,55ha/0,19km ²	2,14
7	Konopiankowa Ośrednia Partyzantów od Nr 1 do Nr 43 Wilcza Wola	202	7,57	16,1ha/0,16km ²	1,76
8	Dworcowa Partyzantów od Nr 44 do Nr 65 Południowa Leśna Stodolna od Nr 1 do Nr 33 Szkolna Wiatraczna Wiśniowa	156	5,84	11,68ha/0,12km ²	1,28
9	Stodolna od Nr 34 do Nr 60	162	6,07	1,94ha/0,02km ²	0,21
10	Gen. Dwernickiego Polna	192	7,19	6,00ha/0,06km ²	0,66
11	Wincentego Witosa	175	6,56	3,01ha/0,03km ²	0,33
12	Ks. Stanisława Brzóska Adama Mickiewicza Władysława Reymonta Henryka Sienkiewicza Juliusza Słowackiego Stefana Żeromskiego	190	7,12	8,64ha/0,09km ²	0,94





Lokalny Program Rewitalizacji Miasta Stoczek Łukowski

13	Kolejowa 14 -Go Lutego	206	7,72	7,8ha/0,08km ²	0,85
14	Plac Wielgoska Stanisława Benedykta Tynelskiego 1 Maja Cicha	183	6,86	5,16ha/0,05km ²	0,56
15	Targowa Poprzeczna Przechodnia Aleksandra Świętochowskiego	145	5,43	2,14ha/0,02km ²	0,23
Razem		2669	100,00	108,37 ha/1,08 km ²	11,82

Źródło: Opracowanie własne na podstawie danych UM Stoczek Łukowski

Dokonana analiza danych ilościowych, uzupełniona o dane o charakterze jakościowych pozwoliła na wyznaczenie granic obszaru zdegradowanego Miasta. Dla wyznaczenia obszaru zdegradowanego dokonano analizy porównawczej jednostek referencyjnych (obwody wyborcze), opartej na analizie wielokryterialnej - zestawie wskaźników cząstkowych i wag oraz syntetycznych wskaźników degradacji we wszystkich sferach, pozwalających na obiektywne określenie stopnia zróżnicowania zjawisk kryzysowych i potencjałów lokalnych na terenie Miasta. Syntetyczne wskaźniki koncentracji zjawisk kryzysowych w poszczególnych sferach przedstawione zostały na mapach poglądowych Miasta Stoczek Łukowski z podziałem na jednostki strukturalne. Jako główne kryteria delimitacji obszaru zdegradowanego przyjęto wskaźniki przedstawione w poniższej tabeli.

Tabela 42 Kryteria delimitacji obszaru zdegradowanego w Mieście Stoczek Łukowski

Sfera	Wskaźnik	Jednostka	Źródło danych
społeczna	Liczba osób korzystająca z zasiłków z powodu bezrobocia	osoba	MOPS w Stoczku Łukowskim
	Liczba osób korzystająca z zasiłków z powodu ubóstwa	osoba	MOPS w Stoczku Łukowskim
	Liczba przestępstw i wykroczeń	sztuka	Komisariat Policji w Stoczku Łukowskim
	Aktywność wyborcza	%	UM w Stoczku Łukowskim
środowiskowa	Ilość odpadów stwarzających zagrożenie dla życia i zdrowia ludzi lub stanu środowiska – azbest	m ² , Mg	UM w Stoczku Łukowskim
	Ilość dzikich wysypisk śmieci	sztuka	UM w Stoczku Łukowskim
gospodarcza	Liczba zarejestrowanych przedsiębiorstw	sztuka	UM w Stoczku Łukowskim
	Liczba wyrejestrowanych przedsiębiorstw	sztuka	UM w Stoczku Łukowskim





Lokalny Program Rewitalizacji Miasta Stoczek Łukowski

techniczna	Udział ludności korzystającej z sieci kanalizacyjnej - luki	%	UM w Stoczku Łukowskim
	Udział ludności korzystającej z sieci wodociągowej - luki	%	UM w Stoczku Łukowskim
	Stan infrastruktury drogowej – luki w infrastrukturze	opisowo	UM w Stoczku Łukowskim
	Stan obiektów użyteczności publicznej - luki w infrastrukturze	opisowo	UM w Stoczku Łukowskim
przestrzenno-funkcjonalna	Liczba obiektów kulturalnych - luki w infrastrukturze	sztuka	UM w Stoczku Łukowskim
	Liczba obiektów kultury fizycznej i rekreacji - luki w infrastrukturze	sztuka	UM w Stoczku Łukowskim
	Liczba terenów publicznych - luki w infrastrukturze	sztuka	UM w Stoczku Łukowskim

Źródło: Opracowanie własne

Grupami interesariuszy zaangażowanymi w opracowanie Lokalnego Programu Rewitalizacji byli:

- Mieszkańcy obszaru rewitalizacji.
- Przedstawiciele Rady Miasta Stoczek Łukowski.
- Podmioty prowadzące na obszarze Miasta działalność społeczną, w tym organizacje pozarządowe i grupy nieformalne.
- Przedsiębiorcy prowadzący działalność gospodarczą na terenie Miasta.
- Pracownicy Urzędu Miasta i ich jednostki organizacyjne.
- Członkowie Zespołu Projektowego.

W pracach opracowywania danych do diagnozy wzięli udział mieszkańcy, przedsiębiorcy, pracownicy Urzędu Miasta Stoczek Łukowski oraz jednostek organizacyjnych - Miejskiego Ośrodka Kultury, Miejskiego Ośrodka Pomocy Społecznej, Miejskiego Zakładu Gospodarki Komunalnej, jednostka organizacyjna Policji.

W procesie delimitacji obszaru zdegradowanego wykorzystano różnorodne źródła informacji, dzięki czemu zastosowane podejście ma charakter kompleksowy i łączy wykorzystanie metod ilościowych z jakościowymi. Część pozyskanych danych została wykorzystana do porównawczej analizy ilościowej wskaźników ze średnią wartością dla całego Miasta, a część posłużyła do dokonania analizy jakościowej charakteryzującej ważne dla rewitalizacji deficyty i problemy obszarów oraz lokalne potencjały.





Lokalny Program Rewitalizacji Miasta Stoczek Łukowski

Dla przyjętych wskaźników w ramach zjawisk kryzysowych przyporządkowano określone wagi. Wielkość wag wynika z wpływu wskaźnika na sytuację w Mieście Stoczek Łukowski i poziomu istotności dla poziomu degradacji. Za kluczową uznano sfery społeczną i przestrzenno-funkcjonalną.

SFERA SPOŁECZANA:

Sfera	Kryterium	Waga
społeczna	Liczba osób korzystająca z zasiłków z powodu bezrobocia	10
	Liczba osób korzystająca z zasiłków z powodu ubóstwa	10
	Liczba przestępstw i wykroczeń	7
	Aktywność wyborcza	8

SFERA GOSPODARCZA:

Sfera	Kryterium	Waga
gospodarcza	Liczba przedsiębiorstw zarejestrowanych	7
	Liczba przedsiębiorstw wyrejestrowanych	8

SFERA ŚRODOWISKOWA:

Sfera	Kryterium	Waga
środowiskowa	Ilość odpadów stwarzających zagrożenie dla życia i zdrowia ludzi lub stanu środowiska – azbest	3
	Ilość dzikich wysypisk śmieci	2

SFERA PRZESTRZENNO-FUNKCJONALNA:

Obszar	Kryterium	Waga
przestrzenno-funkcjonalna	Liczba obiektów kulturalnych - luki w infrastrukturze	8
	Liczba obiektów kultury fizycznej i rekreacji - luki w infrastrukturze	7
	Liczba terenów publicznych - luki w infrastrukturze	10





Lokalny Program Rewitalizacji Miasta Stoczek Łukowski

SFERA TECHNICZNA:

Obszar	Kryterium	Waga
techniczna	Udział ludności korzystającej z sieci kanalizacyjnej - luki	3
	Udział ludności korzystającej z sieci wodociągowej - luki	3
	Stan infrastruktury drogowej - luki w infrastrukturze	7
	Stan obiektów użyteczności publicznej - luki w infrastrukturze	7

Dla każdego ze wskaźników przyjęto skalę punktów określających poziom natężenia zjawiska negatywnego:

- 1 - niskie natężenie problemu.
- 2 - średnie natężenie problemu.
- 3 - wysokie natężenie problemu.

Na tej podstawie każdemu ze wskaźników przyporządkowano odpowiednią liczbę punktów, a następnie liczbę tę przemnożono przez wagę danej cechy.

Wyznaczenie granic obszaru rewitalizacji nastąpiło w oparciu o dwie przesłanki:

- Po pierwsze - stwierdzenie, że na wybranym obszarze uznanym wcześniej jako zdegradowany istnieje szczególna koncentracja negatywnych zjawisk (na podstawie wartości wskaźników koncentracji zjawisk negatywnych).
- Po drugie - uznanie, że wybrany obszar ma istotne znaczenie dla poziomu degradacji całego Miasta (w ramach spotkań konsultacyjnych, warsztatów) dysponując na tyle silnym potencjałem, by dało się doprowadzić do rewitalizacji całego obszaru w sposób oddziaływujący na obszar zdegradowany i obszar całego Miasta.

Niniejsze uzasadnienie ujmuje przedstawienie możliwych do wykorzystania w procesie rewitalizacji lokalnych potencjałów, a także nawiązanie do dokumentów strategicznych i planistycznych, w których wybrany obszar będzie ujęty jako ośrodek koncentracji aktywności społeczno-gospodarczej w Mieście.





3.2. Obszar zdegradowany na terenie Miasta Stoczek Łukowski

Wskazanie obszaru zdegradowanego Miasta Stoczek Łukowski polegało na dokonaniu syntezy wyników przeprowadzonej analizy wielokryterialnej (wskaźnikowej) w pięciu obszarach: społecznym, gospodarczym, środowiskowym, technicznym, przestrzenno-funkcjonalnym uzupełnionej o analizę jakościową dla wskazanych 15 jednostek funkcyjnych (okręgi wyborcze).

Na tej podstawie wyznaczony został obszar zdegradowany (składający się z podobszarów tożsamy z poszczególnymi okręgami wyborczymi) na terenie Miasta Stoczek Łukowski, na którym zauważalna jest wyraźnie gorsza sytuacja społeczna niż średnia w Mieście oraz na którym współwystępują gorsze wskaźniki problemów gospodarczych, środowiskowych, technicznych i przestrzenno-funkcjonalnych.

Dla wskazania obszaru zdegradowanego Miasta, zostały zsumowane poszczególne punkty przyznane w ramach określonych wskaźników – dla danego obszaru okręgu wyborczego. Następnie wyliczono średnią dzieląc sumę punktów całościowych wszystkich obszarów (2620) przez liczbę obszarów (15), która wynosi 174, 667. Obszar zdegradowany, który tworzą poszczególne okręgi wyborcze (podobszary) - znajdujące się powyżej średniej.

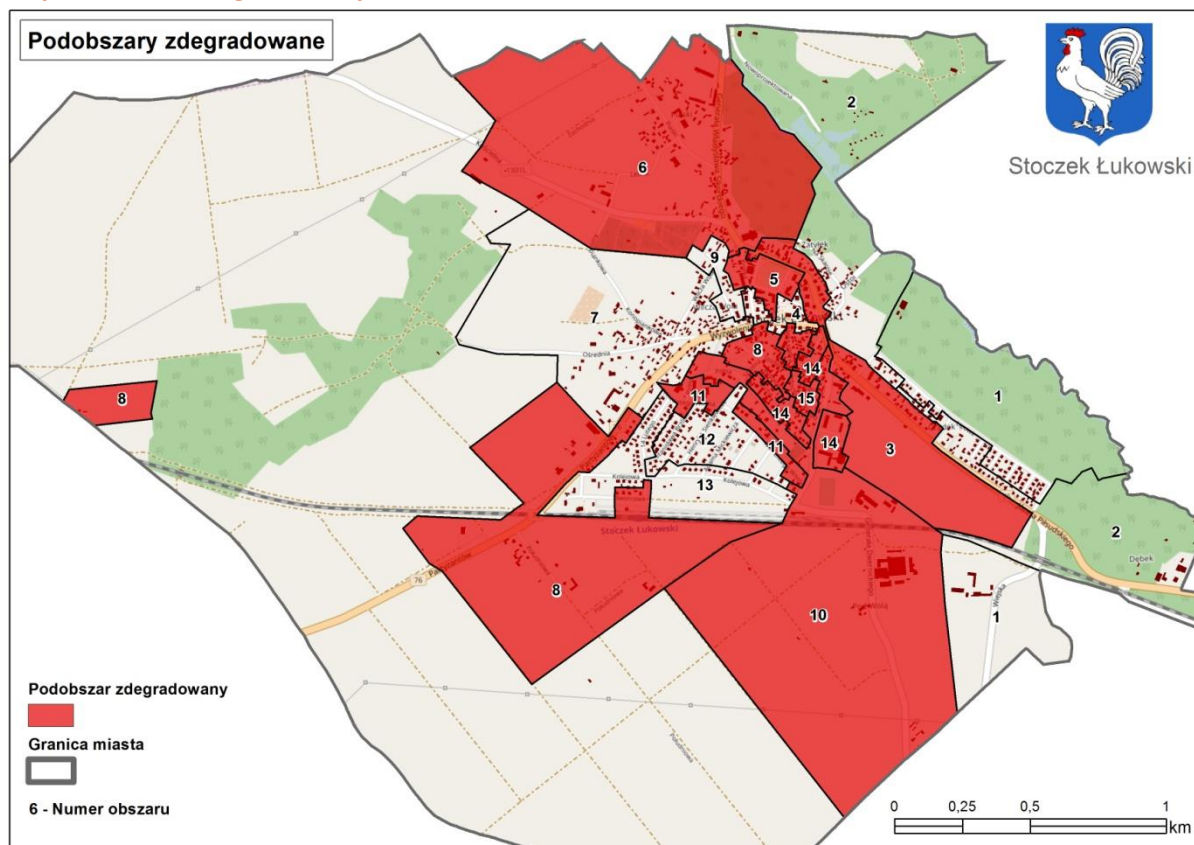
Najwyższe wartości zjawisk negatywnych stwierdzono w okręgach wyborczych (stanowiące podobszary zdegradowane) nr: 3, 6, 8, 14. Na poziomie nieco niższym ze względu na wartości wskaźników zjawisk kryzysowych są okręgi wyborcze (stanowiące podobszary zdegradowane) nr: 5, 10, 11, 15.

Wyznaczony obszar zdegradowany na terenie Miasta Stoczek Łukowski zajmuje 0,15 km² i jest zamieszkiwany przez 1 406 osób.





Mapa 7 Obszar zdegradowany na terenie Miasta Stoczek Łukowski



Źródło: Opracowanie własne

3.3. Obszar rewitalizacji na terenie Miasta Stoczek Łukowski

Zgodnie z *Wytycznymi w zakresie rewitalizacji w programach operacyjnych na lata 2014–2020*, obszar rewitalizacji to obszar obejmujący całość lub część obszaru zdegradowanego, cechującego się szczególną koncentracją negatywnych zjawisk, na którym, z uwagi na istotne znaczenie dla rozwoju lokalnego, zamierza się prowadzić rewitalizację. Obszar rewitalizacji może być podzielony na podobszary, w tym podobszary nieposiadające ze sobą wspólnych granic, lecz nie może obejmować terenów większych niż 20% powierzchni gminy oraz zamieszkałych przez więcej niż 30% mieszkańców gminy (rozdział 3, pkt. 4 Wytycznych).

W związku z powyższym, na terenie Miasta Stoczek Łukowski wyznaczono podobszary, gdzie występuje kumulacja negatywnych zjawisk w sferze społecznej współwystępujących z negatywnymi zjawiskami w sferze gospodarczej, środowiskowej, technicznej, przestrzenno-funkcjonalnej.





Lokalny Program Rewitalizacji Miasta Stoczek Łukowski

PROCEDURA WYZNACZENIA OBSZARU REWITALIZACJI:

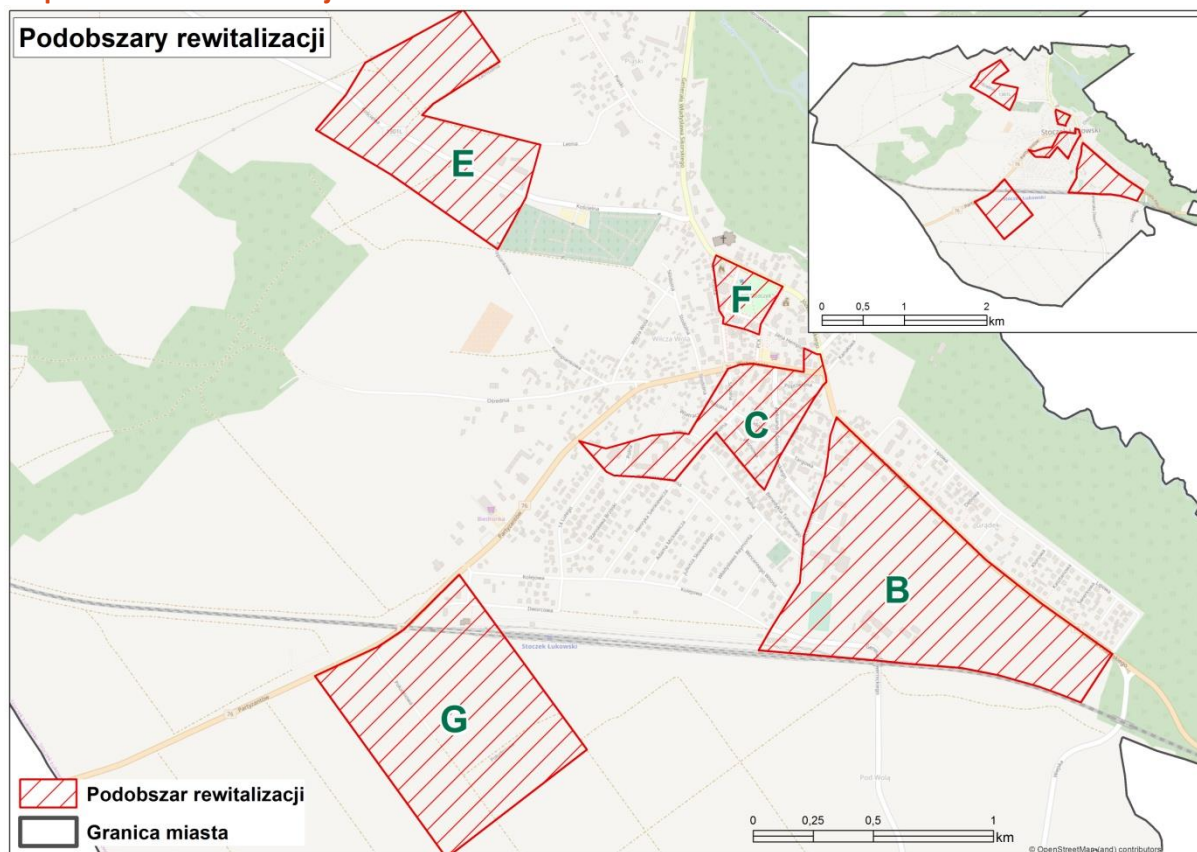
- 1) Zgodnie z *Wytycznymi*, przyjęto, iż obszar rewitalizacji może obejmować nie więcej niż 20% powierzchni Miasta Stoczek Łukowski i dotyczyć nie więcej niż 30 % ludności. Ponieważ wyznaczony obszar zdegradowany znacznie przekracza ww. wskaźniki, z obszaru zdegradowanego wydzielono obszary wymagające podjęcia najpilniejszych działań rewitalizacyjnych.
- 2) Uznano, iż do obszaru rewitalizacji należy zaliczyć obszary, na których występuje szczególna koncentracja negatywnych zjawisk. Są to jednocześnie tereny zamieszkałe, oraz takie na których znajduje się infrastruktura / obiekty użyteczności publicznej zdegradowane, których przebudowa, adaptacja, remont przyczyni się do rozwiązania zdiagnozowanych problemów.
- 3) Uznano, iż wyznaczone obszary rewitalizacji mają istotne znaczenie dla poziomu degradacji całego miasta a także mają największy wpływ na jakość życia lokalnej społeczności oraz istotne znaczenie dla rozwoju miasta, wzrostu jego atrakcyjności i konkurencyjności.
- 4) Biorąc pod uwagę analizę problemów występujących w poszczególnych okręgach, zapisy w dokumentach strategicznych i planistycznych Miasta oraz plany inwestycyjne władz Miasta Stoczek Łukowski, wyznaczono obszar rewitalizacji i w jego obrębie podobszary:
 - **PODOBSZAR B** – obejmuje ulice: Dwernickiego, Piłsudskiego, Wiejska, linia kolejowa, Dwernickiego w kierunku ul. Piłsudskiego.
 - **PODOBSZAR C** – obejmuje ulice: Wyzwolenia, Piłsudskiego, 1 Maja, Cicha, Sienkiewicza, Witosa, Polna, skrzyżowanie Szkolna- Wyzwolenia.
 - **PODOBSZAR E** – obejmuje tereny przemysłowe na południowy zachód od ul. Kościelnej oraz teren targowiska miejskiego i ZGK.
 - **PODOBSZAR F** – obejmuje okolice Placu Kościuszki.
 - **PODOBSZAR G** – obejmuje teren wokół zabudowań przy ul. Południowej.

Tak wyznaczony obszar rewitalizacji obejmuje powierzchnię 98,8 ha (co stanowi 10,8% powierzchni ogółem Miasta) oraz jest zamieszkały przez 550 osób (co stanowi 20,5% ludności ogółem Miasta). Nie przekroczone są zatem limity wyznaczone w *Wytycznych*.





Mapa 8 Obszar rewitalizacji na terenie Miasta Stoczek Łukowski



Źródło: Opracowanie własne

CHARAKTERYSTYKA PODOBSZARÓW REWITALIZACJI:

- 1) **PODOBSZAR B** - na podobszarze występuje szereg negatywnych zjawisk społecznych, w tym m.in. wysoki udział osób bezrobotnych, duża liczba osób korzystających ze środowiskowej pomocy społecznej, obniżony poziom bezpieczeństwa (duża liczba patroli i interwencji policyjnej), niska aktywność społeczna. Na podobszarze współwystępują też inne negatywne zjawiska: niski poziom przedsiębiorczości, obniżona jakość środowiska (duża ilość wyrobów azbestowych), niższy udział ludności korzystającej z sieci kanalizacyjnej i wodociągowej, zły stan infrastruktury drogowej. Zlokalizowany jest tu budynek Miejskiego Ośrodka Kultury i Biblioteki Publicznej, wymagające prac remontowych. Znajduje się tu też park miejski Chojniak, wymagający zagospodarowania i uatrakcyjnienia.
- 2) **PODOBSZAR C** - na podobszarze występuje szereg negatywnych zjawisk społecznych, w tym m.in. wysoki udział osób bezrobotnych, duża liczba osób korzystających ze środowiskowej pomocy społecznej, obniżony poziom bezpieczeństwa (duża liczba patroli i interwencji policyjnej), niska aktywność społeczna. Na podobszarze współwystępują też inne negatywne





Lokalny Program Rewitalizacji Miasta Stoczek Łukowski

zjawiska: niski poziom przedsiębiorczości, obniżona jakość środowiska (duża ilość wyrobów azbestowych), niższy udział ludności korzystającej z sieci kanalizacyjnej i wodociągowej, zły stan infrastruktury drogowej. Zlokalizowane są tu budynek dawnej kotłowni oraz budynek Miejskiej Biblioteki Publicznej (nie wpisujący się architekturę terenu pod względem estetycznym i funkcjonalnym z istniejącymi budynkami), planowane do remontu i przystosowania do pełnienia funkcji Centrum Integracji Społecznej.

- 3) **PODOBSZAR E** - na podobszarze występuje szereg negatywnych zjawisk społecznych, w tym m.in. wysoki udział osób bezrobotnych, ubóstwo, duża liczba osób korzystających ze środowiskowej pomocy społecznej, niska aktywność społeczna. Na podobszarze współwystępują też inne negatywne zjawiska: niski poziom przedsiębiorczości, obniżona jakość środowiska (duża ilość wyrobów azbestowych), niższy udział ludności korzystającej z sieci kanalizacyjnej i wodociągowej, zły stan infrastruktury drogowej. Zlokalizowane jest tu targowisko miejskie wymagające prac modernizacyjnych.
- 4) **PODOBSZAR F** - na podobszarze występuje szereg negatywnych zjawisk społecznych, w tym m.in. wysoki udział osób bezrobotnych, ubóstwo, duża liczba osób korzystających ze środowiskowej pomocy społecznej, obniżony poziom bezpieczeństwa (duża liczba patroli i interwencji policyjnej). Na podobszarze współwystępują też inne negatywne zjawiska: niski poziom przedsiębiorczości, obniżona jakość środowiska (duża ilość wyrobów azbestowych), niższy udział ludności korzystającej z sieci kanalizacyjnej i wodociągowej, zły stan infrastruktury drogowej. Zlokalizowany jest tu skwer miejski wymagający prac rewitalizacyjnych.
- 5) **PODOBSZAR G** - na podobszarze występuje szereg negatywnych zjawisk społecznych, w tym m.in. wysoki udział osób bezrobotnych, ubóstwo, duża liczba osób korzystających ze środowiskowej pomocy społecznej, obniżony poziom bezpieczeństwa (duża liczba patroli i interwencji policyjnej), niska aktywność społeczna. Na podobszarze współwystępują też inne negatywne zjawiska: niższy udział ludności korzystającej z sieci kanalizacyjnej i wodociągowej, zły stan infrastruktury drogowej. Jest to teren, gdzie skupia się działalność gospodarcza a jednocześnie występują duże luki w infrastrukturze technicznej utrudniające rozwój przedsiębiorczości i stanowiące bariery rozwojowe w sferze gospodarczej.

Wyznaczony obszar rewitalizacji ma istotne znaczenie dla polepszenia sytuacji życiowej mieszkańców, rozwoju przedsiębiorczości i ożywienia gospodarczego, poprawy jakości korzystania z przestrzeni publicznej i obiektów użyteczności. Przeprowadzenie kompleksowego procesu rewitalizacji we wskazanych podobszarach wpłynie na poprawę zidentyfikowanych problemów,





Lokalny Program Rewitalizacji Miasta Stoczek Łukowski

przyczyni się do polepszenia jakości życia lokalnej społeczności oraz wzrost atrakcyjności i konkurencyjności regionu. Proces ten jest niezbędny dla zrównoważonego rozwoju całego Miasta Stoczek Łukowski.





4. Wizja stanu obszaru po przeprowadzeniu rewitalizacji (planowany efekt rewitalizacji)

Wizja określa stan docelowy, jaki ma mieć miejsce na obszarze wskazanym jako obszar rewitalizacji, do którego dążyć będzie cała wspólnota samorządowa, wykorzystując przy tym możliwości płynące z posiadanego potencjału własnego i szans pojawiających się w najbliższym otoczeniu.

Zespół pracujący nad przygotowaniem Lokalnego Programu Rewitalizacji Miasta Stoczek Łukowski po analizie wszystkich uwarunkowań lokalnych przyjął następujące sformułowanie wizji obszaru rewitalizacji:

„Po realizacji programu rewitalizacji Miasto Stoczek Łukowski przezwycięży kryzysy i zlikwiduje bariery na obszarach najbardziej zdegradowanych, w szczególności w zakresie problemów społecznych i niedogodności infrastrukturalnych, co przyczyni się do dynamicznego rozwoju gospodarczego. Znacznie zwiększona aktywność mieszkańców oraz zrealizowanie wskazanych przez nich zadań przyczyni się do możliwie najlepszego wykorzystania lokalnego potencjału Miasta”.

Przeprowadzone działania rewitalizacyjne przyczynią się do aktywizacji społecznej i zawodowej. W szczególności przezwyciężone zostaną kryzysy związane z bezrobociem i ubóstwem, w konsekwencji czego osoby zagrożone wykluczeniem społecznym zyskają możliwość szerszego zaspokajania potrzeb społecznych i życiowych. Zlikwidowane zostaną bariery obejmujące przede wszystkim obszar planowania przestrzennego, czego następstwem będzie lepsza komunikacja pomiędzy poszczególnymi obszarami miasta, uzyskanie spójności w zakresie poziomu rozwoju w szczególności w zakresie wykorzystania potencjałów rozwojowych, wzrost bezpieczeństwa). Wykorzystana zostanie dostępna na obszarze rewitalizacji infrastruktura, która pozostanie doprowadzona do stanu zapewniającego jej pełną funkcjonalność - w Parku Chojniak i jego najbliższej okolicy zostaną przywrócone funkcje rekreacyjne i sportowe, co dodatkowo wspomogę zapoczątkowany już rozwój potencjału społecznego w pracowni Orange i na obszarze użytkowanym przez Klub Motocyklowy CWS. Funkcje użyteczności publicznej zostaną przywrócone na terenie dawnej kotłowni, którego część obecnie jest wynajmowana jako garaże oraz warsztat. Zaplanowano zagospodarowanie obiektu biblioteki i dawnej kotłowni jako Centrum Integracji Społecznej – którego zakres oferty obejmować będzie m.in. społeczne usługi kulturalne, elementy opieki nad osobami starszymi, warsztaty dla NGO. Zakłada się powstanie przedsiębiorstwa społecznego i inkubatora sektora pozarządowego, dzięki czemu powstaną nowe





miejsca pracy, w wyniku czego minimalizacji ulegnie sfera ubóstwa. Rewitalizacja zdegradowanego budynku Miejskiej Biblioteki Publicznej pozwoli na zaspokajanie potrzeb społecznych, kulturalnych i edukacyjnych mieszkańców na jak najwyższym poziomie. Odnowa zaniedbanej targowicy miejskiej pozwoli na stworzenie przyjaznego handlowcom i przedsiębiorcom środowiska, natomiast renowacja rynku miejskiego, wpłynie na poprawę warunków życia mieszkańców korzystających z przestrzeni publicznej oraz jej atrakcyjność. Rozwój lokalnej infrastruktury w postaci budowy dróg, chodników, wpłynie na poprawę bezpieczeństwa ruchu drogowego w Mieście oraz podniesie atrakcyjność regionu. Poprawę bezpieczeństwa i komfortu życia mieszkańców zapewni montaż latarni i monitoring. Rozwój sieci kanalizacyjnej, sieci wodociągowej poprawi standard życia mieszkańców oraz pozwoli na osiągnięcie poprawy stanu środowiska naturalnego poprzez m.in. ograniczenie ilości zanieczyszczeń przedostających się do powietrza, wód, gleby.

Założone do realizacji działania rewitalizacyjne zorientowane są na stałe dążenie do zapewnienia wysokiej jakości usług społecznych poprzez modernizację terenów/ obiektów użyteczności publicznej, unowocześnianie ich wyposażenia oraz uzupełnianie oferowanych przez nie zasobów, pozwalające na zaspokajanie potrzeb społecznych, kulturalnych i edukacyjnych mieszkańców. Realizacja zadań w ramach celu bezpośrednio wpłynie na podniesienie jakości kapitału społecznego, aktywizację społeczną, kulturalną oraz budowanie poczucia tożsamości lokalnej. Ponadto przestrzeń publiczna stanie się przyjazna nie tylko mieszkańcom, ale też turystom.





5. Cele rewitalizacji oraz odpowiadające zidentyfikowanym potrzebom rewitalizacyjnym kierunki działań mających na celu eliminację lub ograniczenie negatywnych zjawisk

W ramach Lokalnego Programu Rewitalizacji Miasta Stoczek Łukowski wyznaczone zostały trzy główne cele rewitalizacji, są to:

1. Znaczne ograniczenie negatywnych zjawisk społecznych (bieda, bezrobocie) i zahamowanie procesów ich rozprzestrzeniania się na teren całego Miasta.

Cel zakłada ograniczenie negatywnych zjawisk społecznych (bieda, bezrobocie, ubóstwo) i zahamowanie procesów ich rozprzestrzeniania się na teren całego Miasta poprzez wspieranie rozwoju kapitału ludzkiego na obszarach wyznaczonych do rewitalizacji ukierunkowane na podniesienie poziomu wykształcenia, wiedzy umiejętności, aktywności mieszkańców, szczególnie grup zmarginalizowanych. Ważnym elementem budowania kapitału społecznego jest realizacja działań zapobiegających patologiom oraz ograniczanie wykluczenia społecznego na wskazanych obszarach. Istotne jest, aby poprzez współdziałanie w realizowanych projektach oraz udostępnienie oferty usług społecznych, edukacyjnych, kulturalnych, zachęcić jak największą część mieszkańców obszarów rewitalizowanych do podjęcia działań służących ich poprawie oraz neutralizować problemy jakimi są m.in. bezrobocie, ubóstwo, często prowadzące do wykluczenia społecznego. Proponowana oferta, zorientowana na aktywizację i integrację lokalnej społeczności powinna być dostosowana i atrakcyjna do różnych grup wiekowych oraz zainteresowań.

Cel zakłada realizację projektów w obszarze infrastruktury, które bezpośrednio wpłyną na podniesienie jakości kapitału społecznego, ograniczenie negatywnych zjawisk społecznych (w postaci biedy, ubóstwa), aktywizację społeczną, kulturalną oraz budowanie poczucia tożsamości lokalnej.

Kierunki działań w ramach powyższego celu:

- Dostosowanie istniejącej infrastruktury do funkcji społecznych.
- Rozwój oferty edukacyjnej i podnoszącej kwalifikacje zawodowe skierowanej do grup marginalizowanych.
- Aktywizacja i integracja różnych grup mieszkańców obszarów rewitalizacji poprzez rozwijanie oferty usług społecznych i kulturalnych oraz aktywnych form spędzania czasu, opartej o zrewitalizowane elementy infrastruktury.





Lokalny Program Rewitalizacji Miasta Stoczek Łukowski

- Popularyzacja i wykorzystanie aktywności mieszkańców do poprawy jakości otoczenia na obszarach rewitalizacji.
- Zaangażowanie mieszkańców do realizacji projektów rozwojowych na obszarach rewitalizacji.
- Pobudzanie lokalnych inicjatyw społecznych i wspieranie aktywności obywatelskiej mieszkańców obszarów rewitalizacji.

2. Zwiększenie poziomu aktywności gospodarczej i poprawa atrakcyjności Miasta.

Nowoczesna i dostosowana do potrzeb infrastruktura stanowi podstawę do prężnego rozwoju społeczno-gospodarczego obszaru. Cel ten zakłada zwiększenie poziomu aktywności gospodarczej i poprawę atrakcyjności Miasta polegającą na zorganizowaniu interesującej pod względem społecznym, kulturowym, gospodarczym przestrzeni publicznej w postaci obiektów infrastruktury publicznej, stref aktywności i integracji lokalnej społeczności, miejsc przeznaczonych pod funkcje gospodarcze. Istotna jest realizacja przedsięwzięć zorientowanych na poprawę infrastruktury nieprawidłowo funkcjonującej, uzupełnionej o ofertę skierowaną do różnych grup wiekowych mieszkańców, która przyczyni się przede wszystkim do poprawy warunków życia osób korzystających z przestrzeni publicznej.

Kierunki działań w ramach powyższego celu:

- Zagospodarowanie i rewitalizacja Parku Miejskiego „Chojniak” wraz z otoczeniem, jako miejsca służącego rekreacji i aktywności.
- Zagospodarowanie obiektu biblioteki i dawnej kotłowni jako Centrum Integracji Społecznej, jako miejsca zorientowanego na aktywizację zawodową, społeczną, kulturalną.
- Zwiększenie atrakcyjności przestrzeni publicznej - rewitalizacja zdegradowanych budynków publicznych (Przedszkole, Zespół Oświatowy, Miejski Ośrodek Kultury, Miejska Biblioteka Publiczna, Miejski Zakład Gospodarki Komunalnej).

3. Likwidacja barier rozwojowych w sferze gospodarczej.

Stan infrastruktury gospodarczej, technicznej na terenie danego obszaru determinuje jego pozycję konkurencyjną na rynku regionalnym i subregionalnym oraz jest wyznacznikiem poziomu życia mieszkańców. Wprowadzanie nowoczesnych rozwiązań w tej dziedzinie i upowszechnianie ich na terenie obszarów wskazanych do rewitalizacji w ogromnym stopniu ułatwi mieszkańcom codzienne życie, zachęci nowe osoby do migracji w celach osadniczych oraz rozwoju





Lokalny Program Rewitalizacji Miasta Stoczek Łukowski

przedsiębiorczości na obszarze Miasta. Dostrzegając bieżące problemy związane z funkcjonowaniem urządzeń użyteczności publicznej zakłada się realizację projektów zmierzających ku radykalnej poprawie tej sytuacji. W szczególności dotyczy to konieczności podjęcia działań polegających na budowie i modernizacji dróg (m.in. w tym poprawie nawierzchni dróg oraz, rozbudowie sieci chodników i oświetlenia ulicznego), budowy infrastruktury wodno-kanalizacyjnej. Zakłada się również działania z zakresu zagospodarowania terenów publicznych, które zapewnią korzyści z życia w bardziej przyjaznym i bezpiecznym otoczeniu.

Kierunki działań w ramach powyższego celu:

- Poprawa stanu lokalnej infrastruktury (infrastruktura drogowa, techniczna, ochrony środowiska).
- Wykorzystanie terenów publicznych zlokalizowanych na obszarach rewitalizacji do podniesienia ich atrakcyjności oraz stworzenia miejsc przyjaznym rozwojowi przedsiębiorczości (targowisko miejskie).





6. Lista planowanych, podstawowych projektów i przedsięwzięć rewitalizacyjnych wraz z ich opisami

Aby zrealizować cele i kierunki określone w Programie, sporządzono zestawienie przedsięwzięć rewitalizacyjnych:

- Podstawowych, tj. takich bez których realizacja celów Programu nie będzie możliwa a obszary rewitalizacji nie będą w stanie wyjść z sytuacji kryzysowej. Ich realizacja jest kluczowa dla powodzenia całego procesu rewitalizacji Miasta Stoczek Łukowski.
- Uzupełniających, tj. takich, które są oczekiwane ze względu na realizację celów rewitalizacji ale ich skala oddziaływania jest mniejsza.

Poniżej zaprezentowano **przedsięwzięcia podstawowe**, zaplanowane do realizacji w ramach Lokalnego Programu Rewitalizacji Miasta Stoczek Łukowski. W opisie przedsięwzięć uwzględniono: nazwę projektu, wskazanie podmiotu realizującego, zakres, okres realizacji projektu (rok rozpoczęcia i zakończenia), lokalizację projektu (tj. miejsce przeprowadzenia projektu), szacunkową wartość, potencjalne źródła finansowania, prognozowane rezultaty wraz ze sposobem ich oceny, odniesienie projektu do celów rewitalizacji. Projekty przyporządkowano do poszczególnych obszarów rewitalizacji.

POOBSZAR B:

PRZEDSIĘWZIĘCIE PODSTAWOWE 1	
Nazwa przedsięwzięcia	Zagospodarowanie i rewitalizacja Parku Miejskiego „Chojniak” oraz terenów sportowych wraz z otoczeniem
Podmiot realizujący	Miasto Stoczek Łukowski, organizacje pozarządowe
Projekty w ramach przedsięwzięcia	<ul style="list-style-type: none">• Wyeksponowanie walorów przyrodniczych.• Tereny rekreacyjne.• Tereny sportowe.• Tereny dla osób starszych.• Miejsca pod funkcje gospodarcze.
Okres realizacji	2017-2023
Lokalizacja	Park miejski „Chojniak” przy ul. Piłsudskiego oraz przyległe tereny, w tym o funkcji sportowej
Szacunkowa wartość	3.000.000
Potencjalne źródła finansowania	Budżet gminy, środki unijne (RPO WL 2014-2020), inne środki zewnętrzne, środki prywatne.
Prognozowane rezultaty wraz ze sposobem ich oceny	<u>Rezultaty:</u> <ul style="list-style-type: none">• Poprawa stanu terenu publicznego.• Stworzenie mieszkańcom miejsca rekreacji.





Lokalny Program Rewitalizacji Miasta Stoczek Łukowski

	<u>Wskaźniki monitoringowe:</u> <ul style="list-style-type: none">Liczba wspartych terenów publicznych.Liczba nowych usług. <u>Sposób pomiaru rezultatów:</u> <ul style="list-style-type: none">Dokumentacja techniczna.
Odniesienie do celów rewitalizacji	<ul style="list-style-type: none">Ograniczenie negatywnych zjawisk społecznych i aktywizacja społeczna.Poprawa atrakcyjności przestrzeni publicznej.

PODOBSZAR F:

PRZEDSIĘWZIĘCIE PODSTAWOWE 2	
Nazwa przedsięwzięcia	Zagospodarowanie rynku
Podmiot realizujący	Miasto Stoczek Łukowski
Projekty w ramach przedsięwzięcia	<ul style="list-style-type: none">Wyeksponowanie walorów historycznych.Tereny rekreacyjne.Tereny dla osób starszych.Miejsce integracji.
Okres realizacji	2017-2023
Lokalizacja	Rynek miejski.
Szacunkowa wartość	400.000
Potencjalne źródła finansowania	Budżet gminy, środki unijne (RPO WL 2014-2020), inne środki zewnętrzne.
Prognozowane rezultaty wraz ze sposobem ich oceny	<u>Rezultaty:</u> <ul style="list-style-type: none">Poprawa stanu terenu publicznego.Stworzenie mieszkańcom miejsca rekreacji. <u>Wskaźniki monitoringowe:</u> <ul style="list-style-type: none">Liczba wspartych terenów publicznych.Liczba nowych usług. <u>Sposób pomiaru rezultatów:</u> <ul style="list-style-type: none">Dokumentacja techniczna.
Odniesienie do celów rewitalizacji	<ul style="list-style-type: none">Ograniczenie negatywnych zjawisk społecznych i aktywizacja społeczna.Poprawa atrakcyjności przestrzeni publicznej.

PODOBSZAR B, C i E:

PRZEDSIĘWZIĘCIE PODSTAWOWE 3	
Nazwa przedsięwzięcia	Rewitalizacja zdegradowanych budynków publicznych (Miejski Ośrodek Kultury, Miejska Biblioteka Publiczna, Miejski Zakład Gospodarki Komunalnej w tym tereny targowicy, Zespół Szkół)
Podmiot realizujący	Miasto Stoczek Łukowski
Projekty w ramach przedsięwzięcia	<ul style="list-style-type: none">Termomodernizacja obiektów publicznych.Przebudowa targowiska miejskiego.Zagospodarowanie terenów wokół obiektów publicznych.Przygotowanie programów kulturalnych dla mieszkańców.Integracja środowiska gospodarczego.
Okres realizacji	2017-2023
Lokalizacja	Miejska Biblioteka Publiczna i Miejski Ośrodek Kultury w Stoczku Łukowskim





Lokalny Program Rewitalizacji Miasta Stoczek Łukowski

	przy ul. Piłsudskiego.
Szacunkowa wartość	3.000.000
Potencjalne źródła finansowania	Budżet gminy, środki unijne (RPO WL 2014-2020), inne środki zewnętrzne.
Prognozowane rezultaty wraz ze sposobem ich oceny	<u>Rezultaty:</u> <ul style="list-style-type: none">• Poprawa stanu technicznego budynku.• Poprawa mieszkańcom miejsca świadczenia usług kulturalnych.• Zwiększenie aktywności społecznej.• Włączenie społeczne osób z obszaru rewitalizacji. <u>Wskaźniki monitoringowe:</u> <ul style="list-style-type: none">• Liczba wspartych obiektów kulturalnych.• Liczba nowych usług. <u>Sposób pomiaru rezultatów:</u> <ul style="list-style-type: none">• Dokumentacja techniczna.
Odniesienie do celów rewitalizacji	<ul style="list-style-type: none">• Ograniczenie negatywnych zjawisk społecznych i aktywizacja społeczna.• Poprawa atrakcyjności przestrzeni publicznej.

PODOBSZAR C:

PRZEDSIĘWZIĘCIE PODSTAWOWE 4	
Nazwa przedsięwzięcia	Zagospodarowanie obiektu biblioteki jako Centrum Integracji Społecznej
Podmiot realizujący	Miasto Stoczek Łukowski, organizacje pozarządowe
Projekty w ramach przedsięwzięcia	<ul style="list-style-type: none">• Usługi społeczne.• Powstanie przedsiębiorstwa społecznego.• Społeczne usługi kulturalne.• Elementy opieki nad osobami starszymi.• Warsztaty dla NGOs.• Inkubator sektora pozarządowego.
Okres realizacji	2017-2023
Lokalizacja	Miejska Biblioteka Publiczna w Stoczku Łukowskim przy ul. Piłsudskiego.
Szacunkowa wartość	1.000.0000
Potencjalne źródła finansowania	Budżet gminy, środki unijne (RPO WL 2014-2020, PO Wiedza Edukacja Rozwój), środki prywatne, inne środki zewnętrzne.
Prognozowane rezultaty wraz ze sposobem ich oceny	<u>Rezultaty:</u> <ul style="list-style-type: none">• Poprawa stanu technicznego budynku.• Stworzenie mieszkańcom budynku usług kulturalnych.• Zwiększenie aktywności społecznej.• Włączenie społeczne osób z obszaru rewitalizacji. <u>Wskaźniki monitoringowe:</u> <ul style="list-style-type: none">• Liczba wspartych obiektów infrastruktury zlokalizowanych na rewitalizowanych obszarach.• Liczba usług oferowanych w CIS.• Liczba osób korzystających z oferty CIS. <u>Sposób pomiaru rezultatów:</u> <ul style="list-style-type: none">• Dokumentacja techniczna i protokół odbioru.• Sprawozdania, listy obecności, ankietyzacja uczestników.
Odniesienie do celów rewitalizacji	<ul style="list-style-type: none">• Ograniczenie negatywnych zjawisk społecznych i aktywizacja społeczna.• Poprawa atrakcyjności przestrzeni publicznej.





Lokalny Program Rewitalizacji Miasta Stoczek Łukowski

PODOBSZAR C:

PRZEDSIĘWZIĘCIE PODSTAWOWE 5	
Nazwa przedsięwzięcia	Zagospodarowanie dawnej kotłowni jako Centrum Integracji Społecznej
Podmiot realizujący	Miasto Stoczek Łukowski, organizacje pozarządowe, przedsiębiorcy
Projekty w ramach przedsięwzięcia	<ul style="list-style-type: none">• Usługi społeczne.• Powstanie przedsiębiorstwa społecznego.• Społeczne usługi kulturalne.• Elementy opieki nad osobami starszymi.• Warsztaty dla NGO.• Inkubator sektora pozarządowego.
Okres realizacji	2017-2023
Lokalizacja	Budynek po byłej kotłowni przy ul. Witosa wraz z otoczeniem.
Szacunkowa wartość	2.000.0000
Potencjalne źródła finansowania	Budżet gminy, środki unijne (RPO WL 2014-2020, PO Wiedza Edukacja Rozwój), środki prywatne, inne środki zewnętrzne.
Prognozowane rezultaty wraz ze sposobem ich oceny	<p><u>Rezultaty:</u></p> <ul style="list-style-type: none">• Poprawa stanu technicznego budynku.• Stworzenie mieszkańcom budynku usług kulturalnych.• Zwiększenie aktywności społecznej.• Włączenie społeczne osób z obszaru rewitalizacji. <p><u>Wskaźniki monitoringowe:</u></p> <ul style="list-style-type: none">• Liczba wspartych obiektów infrastruktury zlokalizowanych na rewitalizowanych obszarach.• Liczba usług oferowanych w CIS.• Liczba osób korzystających z oferty CIS. <p><u>Sposób pomiaru rezultatów:</u></p> <ul style="list-style-type: none">• Dokumentacja techniczna i protokół odbioru.• Sprawozdania, listy obecności, ankietyzacja uczestników.
Odniesienie do celów rewitalizacji	<ul style="list-style-type: none">• Ograniczenie negatywnych zjawisk społecznych i aktywizacja społeczna.• Poprawa atrakcyjności przestrzeni publicznej.

PODOBSZAR B, C, E, F, G:

PRZEDSIĘWZIĘCIE PODSTAWOWE 6	
Nazwa przedsięwzięcia	Aktywizacja zawodowa
Podmiot realizujący	Miasto Stoczek Łukowski, MOPS, JST, organizacje pozarządowe, przedsiębiorcy.
Projekty w ramach przedsięwzięcia	<ul style="list-style-type: none">• Organizacja szkoleń zawodowych.• Organizacji staży dla osób wykluczonych, długotrwale bezrobotnych.
Okres realizacji	2017-2023
Lokalizacja	Obszar rewitalizacji.
Szacunkowa wartość	1.000.0000





Lokalny Program Rewitalizacji Miasta Stoczek Łukowski

Potencjalne źródła finansowania	Budżet gminy, budżet powiatu, środki prywatne, środki unijne (RPO WL 2014-2020, PO Wiedza Edukacja Rozwój), inne środki zewnętrzne.
Prognozowane rezultaty wraz ze sposobem ich oceny	<u>Rezultaty:</u> <ul style="list-style-type: none">• Zwiększenie aktywności społecznej.• Włączenie społeczne osób z obszaru rewitalizacji. <u>Wskaźniki monitoringowe:</u> <ul style="list-style-type: none">• Liczba zorganizowanych szkoleń.• Liczba zorganizowanych staży. <u>Sposób pomiaru rezultatów:</u> <ul style="list-style-type: none">• Sprawozdania, listy obecności.
Odniesienie do celów rewitalizacji	<ul style="list-style-type: none">• Ograniczenie negatywnych zjawisk społecznych i aktywizacja społeczna.• Zwiększenie poziomu aktywności gospodarczej.

PODOBSZAR B, C, E, F, G:

PRZEDSIĘWZIĘCIE PODSTAWOWE 7	
Nazwa przedsięwzięcia	Kompleksowe wsparcie osób bezrobotnych zagrożonych wykluczeniem społecznym zamieszkujących obszary rewitalizacji
Podmiot realizujący	Miasto Stoczek Łukowski, MOPS, JST, organizacje pozarządowe, przedsiębiorcy.
Projekty w ramach przedsięwzięcia	<ul style="list-style-type: none">• Organizacja szkoleń zawodowych.• Organizowanie pośrednictwa pracy.• Organizacji staży dla osób długotrwale bezrobotnych.• Wsparcie psychologiczne i pedagogiczne.
Okres realizacji	2017-2023
Lokalizacja	Obszar rewitalizacji.
Szacunkowa wartość	500.000
Potencjalne źródła finansowania	Budżet gminy, budżet powiatu, środki prywatne, środki unijne (RPO WL 2014-2020, PO Wiedza Edukacja Rozwój), inne środki zewnętrzne.
Prognozowane rezultaty wraz ze sposobem ich oceny	<u>Rezultaty:</u> <ul style="list-style-type: none">• Zwiększenie aktywności społecznej.• Włączenie społeczne osób z obszaru rewitalizacji.• Zmniejszenie poziomu bezrobocia. <u>Wskaźniki monitoringowe:</u> <ul style="list-style-type: none">• Liczba zorganizowanych szkoleń i staży.• Liczba osób, które podniosły kompetencje społeczne i zawodowe. <u>Sposób pomiaru rezultatów:</u> <ul style="list-style-type: none">• Sprawozdania, listy obecności.
Odniesienie do celów rewitalizacji	<ul style="list-style-type: none">• Ograniczenie negatywnych zjawisk społecznych i aktywizacja społeczna.• Zwiększenie poziomu aktywności gospodarczej.





7. Charakterystyka pozostałych rodzajów przedsięwzięć rewitalizacyjnych realizujących kierunki działań, mających na celu eliminację lub ograniczenie negatywnych zjawisk powodujących sytuację kryzysową

Poniżej zaprezentowano **uzupełniające przedsięwzięcia** rewitalizacyjne, mające na celu eliminację lub ograniczenie negatywnych zjawisk powodujących sytuację kryzysową. W opisie uwzględniono: nazwę projektu, wskazanie podmiotu realizującego, zakres, okres realizacji projektu (rok rozpoczęcia i zakończenia), lokalizację projektu (tj. miejsce przeprowadzenia projektu), szacunkową wartość, potencjalne źródła finansowania, prognozowane rezultaty wraz ze sposobem ich oceny, odniesienie projektu do celów rewitalizacji.

PODOBSZAR B, C:

PRZEDSIĘWZIĘCIE UZUPEŁNIAJĄCE 1	
Nazwa przedsięwzięcia	Zajęcia pozalekcyjne dla dzieci i młodzieży
Podmiot realizujący	Miasto Stoczek Łukowski, placówki szkolne, JST, organizacje pozarządowe, przedsiębiorcy.
Projekty w ramach przedsięwzięcia	<ul style="list-style-type: none">• Zakup sprzętów dydaktycznych.• Organizowanie zajęć wyrównawczych.• Organizowanie zajęć sportowych.
Okres realizacji	2017-2023
Lokalizacja	Obszar rewitalizacji.
Szacunkowa wartość	600.000
Potencjalne źródła finansowania	Budżet gminy, środki prywatne, środki unijne (RPO WL 2014-2020), inne środki zewnętrzne.
Prognozowane rezultaty wraz ze sposobem ich oceny	<p><u>Rezultaty:</u></p> <ul style="list-style-type: none">• Zwiększenie aktywności społecznej.• Włączenie społeczne osób z obszaru rewitalizacji.• Wyrównywanie szans edukacyjnych dzieci i młodzieży. <p><u>Wskaźniki monitoringowe:</u></p> <ul style="list-style-type: none">• Liczba zorganizowanych zajęć.• Liczba zakupionego sprzętu dydaktycznego.• Liczba osób, które podniosły kompetencje. <p><u>Sposób pomiaru rezultatów:</u></p> <ul style="list-style-type: none">• Sprawozdania, listy obecności.
Odniesienie do celów rewitalizacji	<ul style="list-style-type: none">• Ograniczenie negatywnych zjawisk społecznych i aktywizacja społeczna.

PODOBSZAR C:





Lokalny Program Rewitalizacji Miasta Stoczek Łukowski

PRZEDSIĘWZIĘCIE UZUPEŁNIAJĄCE 2	
Nazwa przedsięwzięcia	Rewitalizacja najbardziej zdegradowanych terenów mieszkaniowych
Podmiot realizujący	Miasto Stoczek Łukowski, wspólnoty mieszkaniowe, spółdzielnie mieszkaniowe
Projekty w ramach przedsięwzięcia	<ul style="list-style-type: none">Prace termomodernizacyjne w budynkach.Zagospodarowanie terenów publicznych w osiedlach.Działania społeczne.Oferta kulturalna.
Okres realizacji	2017-2023
Lokalizacja	Obszar rewitalizacji.
Szacunkowa wartość	2.000.000
Potencjalne źródła finansowania	Środki prywatne, środki unijne (RPO WL 2014-2020), inne środki zewnętrzne.
Prognozowane rezultaty wraz ze sposobem ich oceny	<p><u>Rezultaty:</u></p> <ul style="list-style-type: none">Poprawa stanu technicznego budynków.Poprawa stanu terenów publicznych.Poprawa atrakcyjności przestrzennej i gospodarczej Miasta.Zwiększenie aktywności społecznej. <p><u>Wskaźniki monitoringowe:</u></p> <ul style="list-style-type: none">Liczba wspartych budynków zlokalizowanych na rewitalizowanych obszarach.Liczba wspartych terenów publicznych zlokalizowanych na rewitalizowanych obszarach.Liczba nowych ofert kulturalnych i rekreacyjnych. <p><u>Sposób pomiaru rezultatów:</u></p> <ul style="list-style-type: none">Dokumentacja techniczna.
Odniesienie do celów rewitalizacji	<ul style="list-style-type: none">Ograniczenie negatywnych zjawisk społecznych i aktywizacja społeczna.Poprawa atrakcyjności przestrzeni publicznej.

PODOBSZAR B, C, E, F, G:

PRZEDSIĘWZIĘCIE UZUPEŁNIAJĄCE 3	
Nazwa przedsięwzięcia	Poprawa stanu lokalnej infrastruktury (infrastruktura drogowa, techniczna, ochrony środowiska)
Podmiot realizujący	Miasto Stoczek Łukowski
Projekty w ramach przedsięwzięcia	<ul style="list-style-type: none">Infrastruktura drogowa.Infrastruktura kanalizacyjna.Infrastruktura wodociągowa.Ciągi piesze i chodniki.Zagospodarowanie terenów publicznych.Inne elementy (oświetlenie, przejścia dla pieszych, chodniki, oznakowania).
Okres realizacji	2017-2023
Lokalizacja	Obszar rewitalizacji.
Szacunkowa wartość	2.000.000
Potencjalne źródła finansowania	Budżet gminy, środki unijne (RPO WL 2014-2020), inne środki zewnętrzne.
Prognozowane rezultaty wraz ze sposobem ich oceny	<p><u>Rezultaty:</u></p> <ul style="list-style-type: none">Poprawa stanu dróg.Poprawa stanu infrastruktury technicznej.





Lokalny Program Rewitalizacji Miasta Stoczek Łukowski

	<ul style="list-style-type: none">• Poprawa atrakcyjności przestrzennej i gospodarczej Miasta. <p><u>Wskaźniki monitoringowe:</u></p> <ul style="list-style-type: none">• Liczba przebudowanych dróg.• Długość przebudowanej infrastruktury technicznej.• Liczba zagospodarowanych terenów publicznych. <p><u>Sposób pomiaru rezultatów:</u></p> <ul style="list-style-type: none">• Dokumentacja techniczna.
Odniesienie do celów rewitalizacji	<ul style="list-style-type: none">• Ograniczenie negatywnych zjawisk społecznych i aktywizacja społeczna.• Poprawa atrakcyjności przestrzeni publicznej.• Poprawa atrakcyjności gospodarczej.• Zwiększenie poziomu aktywności gospodarczej.





8. Mechanizmy zapewnienia komplementarności między poszczególnymi projektami/przedsięwzięciami rewitalizacyjnymi oraz pomiędzy działaniami różnych podmiotów i funduszy na obszarze objętym programem rewitalizacji

Lokalny Program Rewitalizacji Miasta Stoczek Łukowski ujmuje działania w sposób kompleksowy (z uwzględnieniem projektów rewitalizacyjnych współfinansowanych ze środków EFRR, EFS, FS oraz innych publicznych lub prywatnych) tak, aby nie pomijać aspektu społecznego oraz gospodarczego lub przestrzenno-funkcjonalnego lub technicznego lub środowiskowego związanego zarówno z danym obszarem, jak i jego otoczeniem. W trakcie opracowywania i wdrażania programu rewitalizacji nie dopuszcza się możliwości planowania i realizacji tylko wybiórczych inwestycji, nastawionych jedynie na szybki efekt poprawy estetyki przestrzeni, skupionych tylko na działaniach remontowych czy modernizacyjnych, które nie skutkują zmianami strukturalnymi na obszarze rewitalizacji. Program rewitalizacji złożony z wielu różnorodnych projektów jest konstrukcją warunkującą osiągnięcie kompleksowości interwencji. Oczekuje się wzajemnego powiązania oraz synergii projektów rewitalizacyjnych. Nie oznacza to w każdym przypadku obowiązku jednoczesnej realizacji projektów, lecz synchronizację efektów ich oddziaływania na sytuację kryzysową.

Projekty rewitalizacyjne/przedsięwzięcia rewitalizacyjne przedstawione w Lokalnym Programie Rewitalizacji Miasta Stoczek Łukowski są ze sobą komplementarne w aspektach przestrzennym, problemowym, proceduralno-instytucjonalnym, międzyokresowym oraz źródeł finansowania.

8.1. Komplementarność przestrzenna

Zakłada się, iż projekty opracowane i przyjęte wstępnie działania w ramach Lokalnego Programu Rewitalizacji Miasta Stoczek Łukowski będą na siebie wzajemnie oddziaływać. Dzięki działaniom aktywizacyjnym i społecznym niniejszy Program efektywnie oddziaływać będzie na cały dotknięty kryzysem obszar (a nie punktowo, w pojedynczych miejscach), poszczególne projekty rewitalizacyjne wzajemnie się będą dopełniały przestrzennie i zachodził będzie między nimi efekt synergii. Wybór działań i ich dobór miał na celu, by prowadzone działania nie skutkowały przenoszeniem problemów na inne obszary lub nie prowadziły do niepożądanych efektów społecznych takich jak segregacja społeczna i wykluczenie. Projekty, które zostały wybrane do realizacji w ramach niniejszego





Lokalny Program Rewitalizacji Miasta Stoczek Łukowski

Programu są odpowiedzią na główne problemy obszaru rewitalizacji, jednakże w wyniku ich realizacji pozytywne skutki widoczne będą na całym obszarze Miasta Stoczek Łukowski, ponieważ większość z podejmowanych działań dotyczy terenów publicznych/ obiektów użyteczności publicznej, z których będą mogli korzystać mieszkańcy całego obszaru Miasta.

8.2. Komplementarność problemowa

W Lokalnym Programie Rewitalizacji Miasta Stoczek Łukowski zapewniono komplementarność problemową, założono do realizacji projekty/przedsięwzięcia rewitalizacyjne, które wzajemnie dopełniają się tematycznie, sprawiając, że Program będzie oddziaływał na obszar rewitalizacji całościowo, we wszystkich niezbędnych aspektach (społecznym, gospodarczym, przestrzenno-funkcyjnym, technicznym, środowiskowym). Zorientowane na poprawę jakości życia mieszkańców zaplanowane działania rewitalizacyjne w ramach niniejszego Programu są powiązane z kierunkami rozwoju Miasta Stoczek Łukowski wskazanymi w Strategii Rozwoju Miasta Stoczek Łukowski na lata 2015-2020 z perspektywą do roku 2022 oraz Strategii Rozwiązywania Problemów Społecznych Miasta Stoczek Łukowski na lata 2015-2024.

8.3. Komplementarność proceduralno-instytucjonalna

W Lokalnym Programie Rewitalizacji Miasta Stoczek Łukowski zapewniono komplementarność proceduralno-instytucjonalną. Za realizację Lokalnego Programu Rewitalizacji Miasta Stoczek Łukowski odpowiada Burmistrz Miasta Stoczek Łukowski oraz Rada Rewitalizacji - podmiot powołany w formie zarządzenia Burmistrza Miasta na okres realizacji projektu. Rada Rewitalizacji - reprezentuje interesy wszystkich grup interesariuszy rewitalizacji w działaniach podejmowanych przez Miasto, w związku z przygotowaniem, przeprowadzeniem i oceną działań rewitalizacyjnych. Rada Rewitalizacji pełni funkcję opiniodawczą – doradczą Burmistrza Miasta. Po uchwaleniu LPR zostanie w przyszłości powołany Zespół projektowy – odpowiedzialny za realizację poszczególnych przedsięwzięć w ramach projektów, decyzją Burmistrza Miasta zostanie wybrany Koordynator projektowy, odpowiedzialny za nadzór nad pracą Zespołu projektowego.





8.4. Komplementarność międzyokresowa

W Lokalnym Programie Rewitalizacji Miasta Stoczek Łukowski zapewniono komplementarność międzyokresową. Program zapewnia ciągłość realizowanych od kilku lat działań na terenie Miasta Stoczek Łukowski, wyrażającą się we wpisaniu projektów w dokonane inwestycje w poprzednim okresie programowania. Wykonane analizy związane z realizowanymi projektami w okresie poprzedniej perspektywy finansowej, pozwoliły na stworzenie listy przedsięwzięć/projektów w ramach opracowanego Programu rewitalizacji, które służyć mają uzupełnianiu niezbędnych luk koniecznych do rozwiązywania zdiagnozowanych problemów i efektywne wykorzystanie środków z aktualnego okresu programowania.

8.5. Komplementarność źródeł finansowania

Lokalnym Programie Rewitalizacji Miasta Stoczek Łukowski zapewniono komplementarność źródeł finansowania. Do realizacji założonych projektów rewitalizacyjnych w niniejszym Programie zostaną wykorzystane wszelkie wielofunduszowe źródła finansowania w kontekście polityki spójności 2014-2020 (EFRR, EFS, FS) oraz innych dostępnych na terenie Miasta funduszy z wykluczeniem ryzyka podwójnego dofinansowania.





9. Indykatywne ramy finansowe

Finansowanie przedsięwzięć wpisanych do Programu Rewitalizacji będzie się odbywać przede wszystkim ze środków budżetowych Miasta Stoczek Łukowski, przy współfinansowaniu ze środków zewnętrznych, głównie unijnych.

Podstawowe, pozabudżetowe, źródła finansowania zaplanowanych działań:

- Środki pochodzące z funduszy unijnych, w ramach krajowych i regionalnych programów operacyjnych.
- Inne zagraniczne środki finansowe.
- Środki prywatne (m.in. pochodzące od organizacji pozarządowych i firm realizujących programy wsparcia)
- Środki budżetu państwa, w ramach m.in. Narodowego funduszu ochrony środowiska i gospodarki wodnej, wojewódzkiego funduszu ochrony środowiska i gospodarki wodnej.
- Inne środki publiczne – np. Fundusze celowe.
- Kredyty, pożyczki, obligacje i inne instrumenty finansowe kierowane do JST.

Środki unijne na działania rewitalizacyjne będą pozyskiwane głównie z Regionalnego Programu Operacyjnego Województwa Lubelskiego na lata 2014-2020, w ramach którego działaniem dedykowanym rewitalizacji jest:

- 13.3 Rewitalizacja obszarów miejskich.

Przedsięwzięcia mogą być też współfinansowane z programów krajowych, m.in. Programu Operacyjnego Infrastruktura i Środowisko 2014-2020, Programu Operacyjnego Wiedza Edukacja Rozwój 2014-2020, Programu Rozwoju Obszarów Wiejskich 2014-2020, Programu Operacyjnego Polska Wschodnia 2014-2020.





Lokalny Program Rewitalizacji Miasta Stoczek Łukowski

Tabela 43 Szacunkowe ramy finansowe przedsięwzięć Lokalnego Programu Rewitalizacji Miasta Stoczek Łukowski

Nazwa przedsięwzięcia	Wartość	Źródła finansowania
Zagospodarowanie i rewitalizacja Parku Miejskiego „Chojniak” oraz terenów sportowych wraz z otoczeniem	3.000.000	Budżet gminy, środki unijne (RPO WL 2014-2020), inne środki zewnętrzne, środki prywatne.
Zagospodarowanie rynku	400.000	Budżet gminy, środki unijne (RPO WL 2014-2020), inne środki zewnętrzne.
Rewitalizacja zdegradowanych budynków publicznych (Miejski Ośrodek Kultury, Miejska Biblioteka Publiczna, Miejski Zakład Gospodarki Komunalnej w tym tereny targowicy, Zespół Szkół)	3.000.000	Budżet gminy, środki unijne (RPO WL 2014-2020), inne środki zewnętrzne.
Zagospodarowanie obiektu biblioteki jako Centrum Integracji Społecznej	1.000.0000	Budżet gminy, środki unijne (RPO WL 2014-2020, PO Wiedza Edukacja Rozwój), środki prywatne, inne środki zewnętrzne.
Zagospodarowanie dawnej kotłowni jako Centrum Integracji Społecznej	2.000.0000	Budżet gminy, środki unijne (RPO WL 2014-2020, PO Wiedza Edukacja Rozwój), środki prywatne, inne środki zewnętrzne.
Aktywizacja zawodowa	1.000.0000	Budżet gminy, budżet powiatu, środki prywatne, środki unijne (RPO WL 2014-2020, PO Wiedza Edukacja Rozwój), inne środki zewnętrzne.
Kompleksowe wsparcie osób bezrobotnych zagrożonych wykluczeniem społecznym zamieszkujących obszary rewitalizacji	500.000	Budżet gminy, budżet powiatu, środki prywatne, środki unijne (RPO WL 2014-2020, PO Wiedza Edukacja Rozwój), inne środki zewnętrzne.
Zajęcia pozalekcyjne dla dzieci i młodzieży	600.000	Budżet gminy, środki prywatne, środki unijne (RPO WL 2014-2020), inne środki zewnętrzne.
Rewitalizacja najbardziej zdegradowanych terenów mieszkaniowych	2.000.000	Środki prywatne, środki unijne (RPO WL 2014-2020), inne środki zewnętrzne.
Poprawa stanu lokalnej infrastruktury (infrastruktura drogowa, techniczna, ochrony środowiska)	2.000.000	Budżet gminy, środki unijne (RPO WL 2014-2020), inne środki zewnętrzne.

Źródło: Opracowanie własne





10. Mechanizmy włączenia interesariuszy w proces rewitalizacji

Szczególnie ważnym elementem procesu opracowywania Lokalnego Programu Rewitalizacji Miasta Stoczek Łukowski jest partycypacja społeczna. Lokalny Program Rewitalizacji wypracowywany został przez samorząd gminny i poddawany dyskusji w oparciu o diagnozę lokalnych problemów: społecznych, gospodarczych, przestrzenno-funkcjonalnych, technicznych i środowiskowych. Prace nad przygotowaniem Programu, jak również wdrażanie (realizacja) programu oparte są na współpracy ze wszystkimi grupami interesariuszy, w tym szczególnie ze społecznością obszarów rewitalizacji, innymi ich użytkownikami, przedsiębiorcami i organizacjami pozarządowymi. Partycypacja społeczna została wpisana w proces rewitalizacji jako fundament działań na każdym etapie tego procesu (diagnozowanie, programowanie, wdrażanie, monitorowanie).

Grupami interesariuszy zaangażowanymi w opracowanie Lokalnego Programu Rewitalizacji są:

- Mieszkańcy obszaru rewitalizacji.
- Przedstawiciele Rady Miasta Stoczek Łukowski.
- Podmioty prowadzące na obszarze Miasta działalność społeczną, w tym organizacje pozarządowe i grupy nieformalne.
- Przedsiębiorcy prowadzący działalność gospodarczą na terenie Miasta.
- Pracownicy Urzędu Gminy i ich jednostki organizacyjne.
- Członkowie Zespołu Projektowego.

W ramach konsultacji społecznych odbyły się:

1. Konsultacje społeczne w sprawie wyznaczenia obszaru zdegradowanego i obszaru rewitalizacji Miasta Stoczek Łukowski dla potrzeb sporządzenia Lokalnego Programu Rewitalizacji.
2. Konsultacje społeczne w sprawie przeprowadzenia konsultacji społecznych dotyczących przedsięwzięć i projektu Lokalnego Programu Rewitalizacji Miasta Stoczek Łukowski.

KONSULTACJE SPOŁECZNE W SPRAWIE WYZNACZENIA OBSZARU ZDEGRADOWANEGO I OBSZARU REWITALIZACJI.

Dnia 1 lutego 2017 r. przez Burmistrza Miasta Stoczek Łukowski zostało wydane zarządzenie w sprawie przeprowadzenia konsultacji społecznych w sprawie wyznaczenia obszaru





Lokalny Program Rewitalizacji Miasta Stoczek Łukowski

zdegradowanego i obszaru rewitalizacji Miasta Stoczek Łukowski dla potrzeb sporządzenia Lokalnego Programu Rewitalizacji.

Przeprowadzone konsultacje społeczne, które odbyły w okresie od dnia 23 lutego 2017 r. do dnia 15 marca 2017 r. w przedmiocie wyznaczenia obszaru zdegradowanego i obszaru rewitalizacji Miasta Stoczek Łukowski dla potrzeb sporządzenia Lokalnego Programu Rewitalizacji, miały na celu zebranie uwag, opinii i propozycji dotyczących wyznaczenia obszaru kryzysowego, na podstawie analizy koncentracji negatywnych zjawisk ze sfery społecznej oraz uzupełniająco ze sfery gospodarczej, środowiskowej, przestrzenno-funkcjonalnej, technicznej.

Konsultacje społeczne przeprowadzone zostały w następujących formach:

1. Spaceru badawczego połączonego z wywiadami w dniu 28.02.2017 r. od godz. 13:00 (spotkanie przed budynkiem Urzędu Miasta). Zgłoszenie udziału należało przesłać do dnia 27.02.2017 r. do godziny 15.30 drogą elektroniczną na adres: miasto@stoczek-lukowski.pl lub telefonicznie pod nr 25 797 00 01, podając swoje imię i nazwisko. Rozmowy z mieszkańcami oraz lokalnymi liderami miały na celu omówienie wyznaczonego obszaru zdegradowanego i obszaru rewitalizacji na terenie Miasta Stoczek Łukowski. Podczas spaceru badawczego pozyskano rzetelne i prawdziwe dane dotyczące sfery społecznej, gospodarczej, środowiskowej, przestrzennej i technicznej Miasta Stoczek Łukowski. W spacerze badawczym wzięło udział 13 osób, w tym 1 przedstawiciel mieszkańców obszaru rewitalizacji, 3 przedstawiciele Rady Miasta Stoczek Łukowski, 2 przedstawiciele organizacji pozarządowych, 2 przedsiębiorców prowadzący działalność gospodarczą na terenie Miasta, 3 członków Zespołu Projektowego (pracownik UM - koordynator projektu odpowiedzialny za partycypację społeczną, ekspert zewnętrzny ds. rozwoju gospodarczego, ekspert ds. analiz) oraz 2 pracowników Urzędu Miasta.
2. Debaty konsultacyjnej w dniu 15.03.2017 r. na której omówiony został projekt wyznaczenia obszaru zdegradowanego i obszaru rewitalizacji na terenie Miasta Stoczek Łukowski – opracowany na podstawie danych zastanych pochodzących z instytucji publicznych oraz ankiet dostarczonych przez mieszkańców Miasta. Spotkanie rozpoczęło się o godzinie 15:00 w sali konferencyjnej Urzędu Miasta. W debacie konsultacyjnej wzięło udział 11 osób, w tym 2 przedstawiciele mieszkańców obszaru rewitalizacji, 2 przedstawiciele Rady Miasta Stoczek Łukowski, 1 przedsiębiorca prowadzący działalność gospodarczą na terenie Miasta, 4 członków Zespołu Projektowego (pracownik UM - koordynator projektu odpowiedzialny za partycypację społeczną, pracownik Miejskiego Ośrodka Pomocy Społecznej – specjalista ds.





Lokalny Program Rewitalizacji Miasta Stoczek Łukowski

projektowania społecznego, ekspert zewnętrzny ds. rozwoju gospodarczego, ekspert zewnętrzny ds. analiz) oraz 2 pracowników Urzędu Miasta.

3. Zbierania uwag za pomocą formularza i ankiety zamieszczonych w Biuletynie Informacji Publicznej Urzędu Miasta Stoczek Łukowski oraz na stronie internetowej Miasta Stoczek Łukowski – www.stoczek-lukowski.pl. W czasie trwania konsultacji społecznych w sprawie wyznaczenia obszaru zdegradowanego i obszaru rewitalizacji do UM wpłynęło 10 ankiet.

KONSULTACJE SPOŁECZNE DOTYCZĄCE PRZEDSIĘWZIĘĆ I PROJEKTU LOKALNEGO PROGRAMU REWITALIZACJI.

Dnia 24 lutego 2017 r. przez Burmistrza Miasta Stoczek Łukowski zostało wydane zarządzenie w sprawie przeprowadzenia konsultacji społecznych dotyczących przedsięwzięć i projektu Lokalnego Programu Rewitalizacji Miasta Stoczek Łukowski.

Przeprowadzone konsultacje społeczne, które odbyły w okresie od dnia 17 marca 2017 r. do dnia 7 kwietnia 2017 r., miały na celu zebranie uwag, w tym propozycji przedsięwzięć dotyczących Lokalnego Programu Rewitalizacji Miasta Stoczek Łukowski.

Konsultacje społeczne przeprowadzone zostały w następujących formach:

1. Pisemnej z wykorzystaniem formularza zgłaszania uwag, w tym propozycji przedsięwzięć, zamieszczonego wraz z projektem konsultowanego dokumentu w Biuletynie Informacji Publicznej Urzędu Miasta Stoczek Łukowski oraz na stronie internetowej Miasta Stoczek Łukowski – www.stoczek-lukowski.pl oraz dostępnych w sekretariacie Urzędu Miasta.
2. Spaceru badawczego połączonego z wywiadami, które odbyło się w dniu 20 marca 2017 r. Podczas spaceru badawczego przeprowadzono rozmowy z mieszkańcami oraz lokalnymi liderami, których celem było omówienie przedsięwzięć rewitalizacyjnych. Spotkanie rozpoczęło się o godzinie 15:00 w sali konferencyjnej Urzędu Miasta. Podczas spaceru badawczego szczególną uwagę zwrócono na budynek Miejskiej Biblioteki Publicznej wymagający pilnej rewitalizacji. W spacerze badawczym wzięło udział 12 osób, w tym 4 przedstawiciele mieszkańców obszaru rewitalizacji, 2 przedstawiciele organizacji pozarządowych, 1 przedsiębiorca prowadzący działalność gospodarczą na terenie Miasta, 4 członków Zespołu Projektowego (pracownik UM - koordynator projektu odpowiedzialny za partycypację społeczną, pracownik Miejskiego Ośrodka Pomocy Społecznej – specjalista ds. projektowania społecznego, ekspert zewnętrzny ds. rozwoju gospodarczego, ekspert zewnętrzny ds. analiz) oraz 1 pracownik Urzędu Miasta.





Lokalny Program Rewitalizacji Miasta Stoczek Łukowski

3. Warsztatów, które odbyły się w dniu 6 kwietnia 2017 r. Podczas warsztatów omówiony został projekt Lokalnego Programu Rewitalizacji Miasta Stoczek Łukowski. Spotkanie rozpoczęło się o godzinie 15:00 w sali konferencyjnej Urzędu Miasta. W warsztatach wzięło udział 14 osób, w tym 2 przedstawiciele Rady Miasta, 4 przedstawiciele mieszkańców obszaru rewitalizacji, 1 przedstawiciel organizacji pozarządowych, 1 przedsiębiorca prowadzący działalność gospodarczą na terenie Miasta, 6 członków Zespołu Projektowego (pracownik UM - koordynator projektu odpowiedzialny za partycypację społeczną, ekspert zewnętrzny ds. rozwoju gospodarczego, ekspert zewnętrzny ds. analiz oraz 3 pracowników Urzędu Miasta).

Wybór narzędzi wynikał z następujących przesłanek:

1. **Spacer badawczy** - to narzędzie partycypacyjne, które umożliwiło zaangażowanie i aktywizację interesariuszy do udziału w opiniowaniu zaproponowanych rozwiązań rewitalizacyjnych. W toku opracowania Lokalnego Programu Rewitalizacji zastosowanie niniejszej formy aktywizacji umożliwiło wykorzystanie pozytywnych efektów pracy grupowej a także wypracowywanie konsensusu uwzględniającego punkty widzenia różnych grup interesariuszy. Oznacza to, że prace odbywały się w partnerstwie pomiędzy władzami samorządowymi a obywatelami.
2. **Warsztaty/debata konsultacyjna** - do ważnych zalet wskazanych technik partycypacyjnych należy możliwość wykorzystania pozytywnych efektów pracy grupowej m.in. efektu synergii czy zwiększonej motywacji i poczucia bezpieczeństwa uczestników spotkania. Zaproszenie do udziału w spotkaniu skierowane zostało do różnych grup interesariuszy, dzięki czemu możliwe było zestawienie ze sobą różnych punktów widzenia i dążenie do wspólnego wypracowywania rozwiązań kompromisowych w przypadku odrębnej koncepcji niektórych mieszkańców na temat wyznaczania obszaru zdegradowanego i obszaru rewitalizacji.
3. **Zgłaszanie uwag on-line** - zgłaszanie uwag drogą on-line poprzez zamieszczony formularz na stronie internetowej Miasta i w Biuletynie Informacji Publicznej Urzędu Miasta przełożyło się na jakość końcowej wersji Programu Rewitalizacji. Dzięki wykorzystaniu Internetu wszyscy chętni interesariusze mogli wziąć udział w konsultacjach w dogodnym dla siebie czasie, korzystając z dowolnego urządzenia z dostępem do Internetu. Ważną zaletą tego sposobu zgłaszania uwag jest również ustrukturyzowanie zgłaszanych uwag, umożliwiające ich sprawne opracowanie. W trakcie konsultacji społecznych uzyskano informację o problemach, trudnych sytuacjach, które potęgują zdiagnozowane zjawiska na omawianym terenie, jak również propozycje przedsięwzięć rewitalizacyjnych.





Lokalny Program Rewitalizacji Miasta Stoczek Łukowski

Celem partycypacji społecznej było uzyskanie możliwie największego współuczestnictwa interesariuszy w konsultacjach społecznych i uzyskanie możliwie najlepszego i najbardziej efektywnego rozwiązania problemu i utrzymanie rezultatów projektu w czasie. Konsultacje zapewniły:

- Wyrażenie potrzeb i życzeń mieszkańców.
- Edukacja, rozwijanie kompetencji obywatelskich.
- Integracja –między sobą i z miejscem zamieszkania.
- Zmniejszenie oporu na wprowadzanie zmian.
- Kreatywne pomysły – praca grupowa.

W ramach projektu **konsultacje społeczne zostały wsparte działaniami promocyjno-informacyjnymi**. Rozpowszechnianie informacji dotyczących rewitalizacji jest pierwszym, niezbędnym komponentem motywowania mieszkańców do aktywnego udziału w przygotowywaniu i wdrażaniu programu rewitalizacji. Zastosowanie m.in. nowoczesnych kanałów komunikacji (Internet) pozwoliło na maksymalizację zasięgu działań informacyjno-promocyjnych, a tym samym zwiększył ich skuteczność.

Podjęte zostały następujące działania promocyjne:

- **Ogłoszenie w lokalnej prasie lokalnej.** Emisja 2 ogłoszeń - na początku i końcu realizacji Programu Rewitalizacji.
- **Utworzenie profilu na portalu społecznościowym i zakładki na stronie internetowej.** Powyższe zadanie przybliżyło młodszemu pokoleniu prace nad Programem. Z kanału mogły skorzystać również osoby z trudnościami w poruszaniu się czy osoby niedośćyszające.





11. System realizacji (wdrażania) programu rewitalizacji

Pierwszym etapem wdrażania Programu rewitalizacji Miasta Stoczek Łukowski jest jego przyjęcie przez Radę Miasta w drodze uchwały. Podobnie będzie się odbywała ewentualna aktualizacja Programu.

Za realizację Programu odpowiada Burmistrz Miasta Stoczek Łukowski wraz z Urzędem Miasta. Wynika to przede wszystkim z faktu, iż pracownicy samorządowi posiadają odpowiednie doświadczenie w zakresie realizacji dokumentów strategicznych i planistycznych Miasta oraz prowadzenia różnego rodzaju inwestycji infrastrukturalnych i społecznych, w tym współfinansowanych ze środków unijnych. Swoim doświadczeniem i wiedzą gwarantują należyłą realizację Programu. Pracownicy Urzędu wejdą w skład powołanego Zespołu Projektowego. W proces wdrażania Programu zaangażowana zostanie również Rada Rewitalizacji.

Struktura zarządzania:

- **Burmistrz Miasta Stoczek Łukowski** - odpowiada za bieżący nadzór nad realizacją Programu, decyduje o konieczności aktualizacji Programu, zatwierdza wybór projektów do realizacji, decyduje o zaangażowaniu finansowym Miasta w realizację Programu i dba o zagwarantowanie w budżecie Miasta środków finansowych na jego realizację.
- **Zespół projektowy** – zostanie w przyszłości powołany przy realizacji poszczególnych przedsięwzięć w ramach projektów, decyzją Burmistrza Miasta zostanie wybrany Koordynator projektowy, odpowiedzialny za nadzór nad pracą Zespołu projektowego.
- ✓ W skład Zespołu projektowego wejdą pracownicy komórek organizacyjnych Urzędu Miasta (w tym przede wszystkim Specjalista ds. Inwestycji, Specjalista ds. finansów, Specjalista ds. zagospodarowania przestrzennego, Specjalista ds. projektowania społecznego). Z pracowników Urzędu Miasta wyłoniony zostanie również Koordynator projektowy. Pracownicy odpowiadają za koordynację spraw związanych z procesem rewitalizacji, przygotowanie i prowadzenie działań związanych z realizacją poszczególnych projektów zapisanych w Programie (w tym przygotowanie dokumentacji, przeprowadzenie postępowań przetargowych, promocja projektów), składanie wniosków o dofinansowanie dla projektów rewitalizacyjnych, kontrolowanie stopnia realizacji celów Programu i cykliczne sporządzanie raportów, monitoring i ocenę postępów we wdrażaniu dokumentu, aktualizację i ewaluację Programu.





Lokalny Program Rewitalizacji Miasta Stoczek Łukowski

- **Rada Rewitalizacji** - reprezentuje interesy wszystkich grup interesariuszy rewitalizacji w działaniach podejmowanych przez Miasto, w związku z przygotowaniem, przeprowadzeniem i oceną działań rewitalizacyjnych. Pełni funkcję opiniodawczo – doradczą Burmistrza Miasta. W skład Rady wchodzi przedstawiciele interesariuszy rewitalizacji oraz eksperci, w tym: członkowie zespołu projektowego (koordynator projektu, kierownik MOPS, ekspert zewnętrzny ds. rozwoju gospodarczego i ekspert zewnętrzny ds. analiz), przedstawiciele Rady Miasta, przedstawiciele mieszkańców Miasta, osoby wskazane przez organizacje pozarządowe z terenu Miasta, osoby reprezentujące przedsiębiorców prowadzących działalność gospodarczą na terenie Miasta. Rada opiniuje sprawozdania z realizacji Programu, monitoruje skuteczność realizacji Programu, zgłasza propozycje nowych zadań ważnych z punktu widzenia interesariuszy.

W celu odpowiedniego wdrożenia Programu oraz przeprowadzenia wszystkich działań w nim przewidywanych, poza współpracą w ramach struktur Urzędu Miasta i Rady Rewitalizacji, konieczne jest **zaangażowanie niezależnych podmiotów** działających na terenie Miasta (instytucji samorządowych, organizacji społecznych, przedstawicieli mieszkańców, przedsiębiorców) i prowadzenie dialogu społecznego w zakresie wdrożenia LPR. Włączenie ww. interesariuszy w proces realizacji Programu zapewnione zostanie poprzez przede wszystkim uczestnictwo w pracach Rady Rewitalizacji. Stanowi ona platformę współpracy pomiędzy interesariuszami a organami Miasta w sprawach dotyczących przygotowania, prowadzenia i oceny procesu rewitalizacji. Współpraca dotyczyć będzie w szczególności:

- Przygotowania i opiniowania dokumentów dotyczących rewitalizacji.
- Wyboru i realizacji przedsięwzięć rewitalizacyjnych.
- Kojarzenia partnerów do wspólnych przedsięwzięć.
- Wymiany doświadczeń i informacji o potrzebach i pomysłach związanych z rozwojem Miasta.
- Zapewnienia kompleksowego podejścia do rozwiązywania problemów zdiagnozowanych w programie.
- Aktualizowania dokumentów dotyczących rewitalizacji.
- Budowy sieci partnerstwa na rzecz rozwoju Miasta.

Komunikacja z interesariuszami oraz **informowanie i promocja** LPR odbywa się przy wykorzystaniu wielu różnych kanałów, m.in. strona internetowa Miasta i funkcjonująca na niej zakładka dotycząca rewitalizacji, spotkania i konferencje organizowane przez Urząd Miasta i Radę Rewitalizacji, portale społecznościowe, informacje w mediach lokalnych.





Lokalny Program Rewitalizacji Miasta Stoczek Łukowski

Celem komunikacji i promocji jest podniesienie świadomości społecznej na temat konieczności podjęcia działań rewitalizacyjnych i korzyści z nich płynących oraz włącznie lokalnej społeczności do aktywnego udziału w przygotowaniu i realizacji procesu rewitalizacji.





12. System monitoringu i oceny skuteczności działań i system wprowadzania modyfikacji w reakcji na zmiany w otoczeniu programu

MONITORING.

Aby zapewnić prawidłową realizację Programu Rewitalizacji, zaplanowany zostanie system monitorowania postępów i oceny prac. Dzięki prowadzonemu systematycznie monitoringowi, możliwa będzie wczesna diagnoza pojawiających się trudności, mających wpływ na realizowane przedsięwzięcia, ich terminowość i osiągnięcie celów Programu.

Monitoring będzie się opierał na pozyskiwaniu i analizowaniu danych dotyczących poszczególnych przedsięwzięć zapisanych w Programie, nadzorze prowadzonych inwestycji (w tym ich kontrola finansowa i poprawność wydatkowanych środków), obserwowaniu zmian zachodzących w wyniku realizacji działań. Głównymi obszarami monitorowania i oceny Programu będą:

- Cele i kierunki działań założone w dokumencie,
- Przedsięwzięcia rewitalizacyjne wpisane do Programu.

W ramach monitoringu, opracowywane będą co 2 lata sprawozdania z realizacji przedsięwzięć i celów Programu. Zawarte tam będą dane dotyczące m.in. podstawowych danych o poszczególnych inwestycjach i stopniu ich realizacji, osiągniętych efektów w wyniku wdrożenia działań, napotkanych problemach w trakcie ich realizacji. Opracowane sprawozdania będą podstawą zbiorczego podsumowania efektów wdrożenia Programu Rewitalizacji dla Miasta Stoczek Łukowski.

Monitoring będzie prowadzony w ramach struktury organizacyjnej Urzędu Miasta, przede wszystkim przez pracowników odpowiedzialnych za wdrożenie Programu. W proces monitorowania zaangażowana będzie też Rada Rewitalizacji – będzie m.in. opiniować przygotowane sprawozdania.

EWALUACJA I AKTUALIZACJA.

Oprócz bieżącego monitoringu wdrażania Programu Rewitalizacji, prowadzona będzie ewaluacja dokumentu wraz ze wskazaniem jego rezultatów i oceną jego wpływu na poprawę sytuacji społeczno-gospodarczej Miasta. Celem ewaluacji jest poprawa jakości i skuteczności Programu w odniesieniu do zdefiniowanych problemów na obszarach rewitalizacji. Służy oszacowaniu stopnia osiągnięcia celów, realizacji działań, a poprzez to - stopnia wdrożenia całego dokumentu.





Lokalny Program Rewitalizacji Miasta Stoczek Łukowski

Ewaluacja będzie prowadzona:

- W trakcie realizacji Programu (tj. Połowie okresu jego realizacji) – oceniane będą realizowane przedsięwzięcia, racjonalność wydawanych środków finansowych, postęp we wdrażaniu całego dokumentu i osiągnięciu założonych celów i efektów.
- Po zakończeniu realizacji Programu – kompleksowa ocena długoterminowego wpływu zrealizowanych przedsięwzięć i całego dokumentu na sytuację społeczną i gospodarczą Miasta.

Opracowany zostanie raport z ewaluacji Programu, przygotowany przez pracowników Urzędu Miasta i opiniowany przez Radę Rewitalizacji. W przypadku, gdy Program Rewitalizacji będzie wymagał uaktualnienia lub zmiany, będzie to dokonywane przez Radę Miasta w formie uchwały, na wniosek Burmistrza. Podstawą do aktualizacji Programu mogą być również wnioski poszczególnych interesariuszy rewitalizacji, składane za pośrednictwem ich przedstawicieli w Radzie Rewitalizacji lub bezpośrednio do Urzędu Miasta (podobnie jak to było w trakcie opracowywania LPR).

Po zakończeniu realizacji Programu, na podstawie osiągniętych efektów i celów oraz określenia potrzeb mieszkańców i możliwości finansowych władz Miasta, podjęte zostaną kroki w celu wyznaczenia kierunków rewitalizacji na kolejne lata. Sporządzone zostanie też zestawienie przedsięwzięć rewitalizacyjnych do realizacji w następnych latach.





Spis tabel

Tabela 1 Liczba osób korzystająca z zasiłków z powodu bezrobocia w latach 2011-2015 w Mieście Stoczek Łukowski	19
Tabela 2 Negatywne zjawiska społeczne - liczba osób korzystająca z zasiłków z powodu bezrobocia	21
Tabela 3 Liczba osób korzystająca z zasiłków z powodu ubóstwa w latach 2011-2015 w Mieście Stoczek Łukowski	23
Tabela 4 Negatywne zjawiska społeczne - liczba osób korzystająca z zasiłków z powodu ubóstwa.	25
Tabela 5 Negatywne zjawiska społeczne - liczba przestępstw i wykroczeń	28
Tabela 6 Frekwencja w wyborach w Mieście Stoczek Łukowski oraz powiecie łukowskim (%).....	29
Tabela 7 Aktywności wyborcza mieszkańców Miasta Stoczek Łukowski – wybory samorządowe 2014 rok.....	30
Tabela 8 Negatywne zjawiska społeczne – aktywność wyborcza.....	32
Tabela 9 Negatywne zjawiska społeczne – dane uwzględniające analizowane kryteria	33
Tabela 10 Główne podmioty gospodarcze w Mieście Stoczek Łukowski.....	35
Tabela 11 Liczba zarejestrowanych przedsiębiorstw w latach 2011-2015.....	36
Tabela 12 Negatywne zjawiska gospodarcze – liczba zarejestrowanych przedsiębiorstw w Mieście Stoczek Łukowski	38
Tabela 13 Liczba przedsiębiorstw wyrejestrowanych w latach 2011-2015 w Mieście Stoczek Łukowski.....	40
Tabela 14 Negatywne zjawiska gospodarcze – liczba wyrejestrowanych przedsiębiorstw	43
Tabela 15 Negatywne zjawiska gospodarcze – dane uwzględniające analizowane kryteria	44
Tabela 16 Ilość odpadów stwarzających zagrożenie dla życia i zdrowia ludzi lub stanu środowiska – azbest [m ² /Mg] na terenie Miasta Stoczek Łukowski.....	47
Tabela 17 Negatywne zjawiska środowiskowe - ilość odpadów stwarzających zagrożenie dla życia i zdrowia ludzi lub stanu środowiska – azbest.....	49
Tabela 18 Ilość dzikich wysypisk śmieci na terenie Miasta Stoczek Łukowski.....	50
Tabela 19 Negatywne zjawiska środowiskowe - ilość dzikich wysypisk śmieci.....	53
Tabela 20 Pomniki przyrody zlokalizowane na terenie Miasta Stoczek Łukowski	54
Tabela 21 Negatywne zjawiska środowiskowe – dane uwzględniające analizowane kryteria	56
Tabela 22 Sieć kanalizacyjna w Mieście Stoczek Łukowski 2015 rok	58
Tabela 23 Negatywne zjawiska techniczne - udział ludności korzystającej z sieci kanalizacyjnej - luki	61
Tabela 24 Sieć wodociągowa w Mieście Stoczek Łukowski 2015 rok	63
Tabela 25 Negatywne zjawiska techniczne - udział ludności korzystającej z sieci wodociągowej - luki	65
Tabela 26 Stan infrastruktury drogowej w Mieście Stoczek Łukowski.....	67
Tabela 27 Negatywne zjawiska techniczne - stan infrastruktury drogowej – luki w infrastrukturze	69
Tabela 28 Obiekty użyteczności publicznej (również w kontekście energooszczędności)	70
Tabela 29 Negatywne zjawiska techniczne - stan obiektów użyteczności publicznej – luki w infrastrukturze	73
Tabela 30 Negatywne zjawiska techniczne – dane uwzględniające analizowane kryteria	74
Tabela 31 Struktura gruntów na terenie Miasta Stoczek Łukowski	76
Tabela 32 Wykaz obiektów kulturalnych na terenie Miasta Stoczek Łukowski	77





Tabela 33 Negatywne zjawiska przestrzenno-funkcjonalne - liczba obiektów kulturalnych – luki w infrastrukturze	80
Tabela 34 Obiekty kultury fizycznej i rekreacji w Mieście Stoczek Łukowski.....	81
Tabela 35 Negatywne zjawiska przestrzenno-funkcjonalne - liczba obiektów kultury fizycznej i rekreacji – luki w infrastrukturze	84
Tabela 36 Tereny publiczne w Stoczku Łukowskim	85
Tabela 37 Negatywne zjawiska przestrzenno-funkcjonalne - liczba terenów publicznych – luki w infrastrukturze	88
Tabela 38 Negatywne zjawiska przestrzenno-funkcjonalne – dane uwzględniające analizowane kryteria.....	89
Tabela 39 Matryca ze wskaźnikami przedstawiającymi stan kryzysowy na terenie wyznaczonych jednostek referencyjnych (okręgów wyborczych)	92
Tabela 40 Podział Miasta Stoczek Łukowski na okręgi wyborcze.....	97
Tabela 41 Liczba mieszkańców oraz powierzchni poszczególnych okręgów wyborczych Miasta Stoczek Łukowski	99
Tabela 42 Kryteria delimitacji obszaru zdegradowanego w Mieście Stoczek Łukowski	100
Tabela 43 Szacunkowe ramy finansowe przedsięwzięć Lokalnego Programu Rewitalizacji Miasta Stoczek Łukowski	127

Spis map

Mapa 1 Położenie Miasta Stoczek Łukowski na tle kraju, województwa lubelskiego i powiatu łukowskiego	16
Mapa 2 Koncentracja negatywnych zjawisk w sferze społecznej w poszczególnych jednostkach referencyjnych na terenie Miasta Stoczek Łukowski	34
Mapa 3 Koncentracja negatywnych zjawisk w sferze gospodarczej w poszczególnych jednostkach referencyjnych na terenie Miasta Stoczek Łukowski	45
Mapa 4 Koncentracja negatywnych zjawisk w sferze środowiskowej w poszczególnych jednostkach referencyjnych na terenie Miasta Stoczek Łukowski	57
Mapa 5 Koncentracja negatywnych zjawisk w sferze technicznej w poszczególnych jednostkach referencyjnych na terenie Miasta Stoczek Łukowski	75
Mapa 6 Koncentracja negatywnych zjawisk w sferze przestrzenno-funkcjonalnej w poszczególnych jednostkach referencyjnych na terenie Miasta Stoczek Łukowski.....	90
Mapa 7 Obszar zdegradowany na terenie Miasta Stoczek Łukowski.....	105
Mapa 8 Obszar rewitalizacji na terenie Miasta Stoczek Łukowski.....	107

